AUTORITÀ DI SISTEMA PORTUALE DEL MAR LIGURE OCCIDENTALE
SEDE DI SAVONA

PROGETTO N°644

INTERCONNECTING TUBAZIONI PETROLIG ED ESSO DALL'ALVEO DEL TORRENTE SEGNO AL PONTILE PETROLIG NEL PORTO DI VADO LIGURE

VISTO:

Il Responsabile del Procedimento

Ing. Susanna Pelizza

PROGETTAZIONE:

TECHNITAL S.p.A.

Progettista: Ing. Gionata Marcolini

IL PROGETTISTA RESPONSABILE:

Ing. Gionata Marcolini

PROGETTO DEFINITIVO

ELABORATO N° :

MI038F-PD-I-Z-R-3004-C2

TITOLO ELABORATO

PIANO PARTICELLARE DI ESPROPRIO - RELAZIONE GIUSTIFICATIVA – ELENCO DITTE – ELENCO VISURE

DATA	ELABORATO	CONTROLLATO	APPROVATO
Giugno 2017	V. BASSAN	D. LESINA	G. MARCOLINI

REVISIONE	N°	DATA	DESCRIZIONE
	C0	Giugno 2017	EMISSIONE PER APPROVAZIONE
	C1	Ottobre 2021	REVISIONE PIANO PARTICELLARE
	C2	Dicembre 2021	REVISIONE PIANO PARTICELLARE

NOME FILE

MI038F-PD-I-Z-R-3004-C2.docx

A TERMINE DI LEGGE CI RISERVIAMO LA PROPRIETA' DI QUESTO ELABORATO CON DIVIETO DI RIPRODURLO RENDENDOLO NOTO A TERZI ANCHE PARZIALMENTE SENZA NOSTRA AUTORIZZAZIONE

AUTORITÀ DI SISTEMA PORTUALE DEL MAR LIGURE OCCIDENTALE
SEDE DI SAVONA

PORTO DI VADO LIGURE

PROGETTO N°644
INTERCONNECTING TUBAZIONI PETROLIG ED ESSO DALL'ALVEO DEL TORRENTE SEGNO AL PONTILE PETROLIG NEL PORTO DI VADO LIGURE

PROGETTO DEFINITIVO

PIANO PARTICELLARE DI ESPROPRIO
RELAZIONE GIUSTIFICATIVA DI STIMA
ELENCO DITTE
ELENCO VISURE

INDICE

1. PREMESSA 5
2. CRITERI DI REDAZIONE DEL PIANO PARTICELLARE DI ESPROPRIO 6
   2.1. Generalità 6
   2.2. Difformità catastali 6
3. CRITERI DI VALUTAZIONE DELLE INDENNITA' 11
   3.1. Generalità 11
   3.2. Tipologia aree interferite 12
   3.3. Indennità di esproprio per aree non edificabili 14
   3.4. Indennità di esproprio per aree edificabili 14
   3.5. Indennità di esproprio per aree edificate 15
   3.6. Indennità per occupazione temporanea non preordinata all'esproprio. 15
   3.7. Indennità per occupazione d'urgenza preordinata all'esproprio 16
   3.8. Indennità per asservimento 17
   3.9. Imprevisti 17
4. REGIME FISCALE 19
5. RIEPILOGO 20
6. ELENCO DITTE 21
7. ELENCO VISURE 25

ELENCO FIGURE

Fig. 2.1 - Sezione tipo in corrispondenza del Molo 8.44 7

Fig. 2.2 - Stato di fatto - Sedime esistente in corrispondenza del Molo 8.44 - Il cunicolo di progetto riprende l'ingombro del verde urbano 7

Fig. 2.3 - Stato di fatto in corrispondenza del Molo 8.44 con evidenziato in rosso il tracciato delle condotte su ortofoto in alto e planimetria catastale in basso 8

Fig. 2.4 - Sezione tipo in corrispondenza del Piazzale di San Lorenzo 9

Fig. 2.5 - Stato di fatto in corrispondenza del Piazzale di San Lorenzo - Le tubazioni interrate interferiscono col sedime di parcheggio in fase di realizzazione 9

Fig. 2.6 - Stato di fatto in corrispondenza del Piazzale di san Lorenzo con evidenziato in rosso il tracciato delle condotte su ortofoto in alto e planimetria catastale in basso 10

Fig. 3.1 - Piano Regolatore Comunale di Vado Ligure - Assetto Generale - Estratto cartografico con l'individuazione del percorso delle tubazioni (in rosso) 13

Fig. 3.2 - Progetto P708 - Piano Particellare di Esproprio - Tavola cartografica in corrispondenza del mappale 538 (in rosso) con evidenziato il futuro frazionamento 14

1. PREMESSA

La presente relazione indica le modalità e determina le indennità di esproprio per pubblica utilità e di occupazione temporanea da corrispondere ai proprietari e/o conduttori dei terreni interferiti dalle opere in progetto.

Il progetto della modifica delle tubazioni di interconnessione degli stabilimenti PetroLig/ENI ed Esso con la radice del pontile PetroLig prevede che le nuove tubazioni vengano posate in una trincea con profondità massima di circa 2,50 m dal piano stradale. Le tubazioni PetroLig/ENI verranno interrate nella zona subito a monte dell'esistente passante ferroviario mentre quelle Esso verranno interrate in corrispondenza del Nodo 5.

Le tubazioni, scendendo lungo Via alla Costa, raggiungeranno, dopo aver attraversato l'Aurelia e Piazzale San Lorenzo, la radice del pontile.

I terreni, perciò, che verranno interessati dalle nuove opere saranno oggetto di esproprio, di asservimento e/o di occupazione temporanea a seconda della tipologia progettuale specifica.

Per la determinazione delle sopra citate indennità si fa riferimento in particolare al DPR 327/2001 e sue successive modifiche e/o integrazioni e alla costante giurisprudenza della Suprema Corte di Cassazione.

In base ai dati ed alle informazioni assunti, sono riportati qui di seguito i metodi e i criteri adottati che hanno portato alla definizione dell'importo finale relativo al procedimento di presa in possesso delle aree interferite.

2. CRITERI DI REDAZIONE DEL PIANO PARTICELLARE DI ESPROPRIO

2.1. Generalità

Ai fini di espletare correttamente l'attività propedeutica di avvio al procedimento espropriativo si è provveduto verificare presso l'Agenzia del Territorio della Provincia di Savona la mosaicatura catastale relativa agli ambiti progettuali, e più precisamente si sono rilevati i seguenti fogli interferiti:

– Comune di Vado Ligure (L528) - Fogli 29 e 31;

Successivamente con l'ausilio della corografia generale allegata al progetto e di foto aeree si è provveduto a sovrapporre e rototraslare i suddetti fogli catastali in modo da farli coincidere con lo stato attuale per procedere alla corretta catalogazione delle particelle interferite dalle opere di progetto.

In particolare è emerso che diversi punti dei fogli catastali analizzati presentano una geometria patrimoniale difforme dalla situazione reale dovuta ad un mancato aggiornamento degli stessi, come qui di seguito descritto.

2.2. Difformità catastali

In corrispondenza di via Montegrappa sul lato Molo 8.44 le tubazioni sono collocate in un cunicolo in c.a. che segue l'andamento della sponda esistente. L'ingombro massimo della suddetta struttura è di 2,00 m riprendendo lo sviluppo del verde urbano esistente (si veda Fig. 2.1 e Fig. 2.2) e quindi ricadendo in sedime stradale.

Catastalmente il tracciato delle condotte ricade nel foglio 29 al mappale 694 accatastato come "relitto ente urbano" e titolato alla ditta privata "Le Terrazze di Vado Ligure" S.r.l. con sede in Vado Ligure - 06829190963 (Fig. 2.3).

In corrispondenza del Piazzale di San Lorenzo le tubazioni sono collocate sotto il sedime stradale per una profondità massima di 2,50 m ed un ingombro al netto del palancolato variabile da 4 a 6 m (Fig. 2.4). Le condotte ricadono nell'area adibita a parcheggio mentre catastalmente interferiscono con l'edificio corrispondente al mappale 167 del Foglio 31e titolato al Demanio Pubblico - Stato Ramo Marina

Mercantile (Fig. 2.5 e Fig. 2.6).

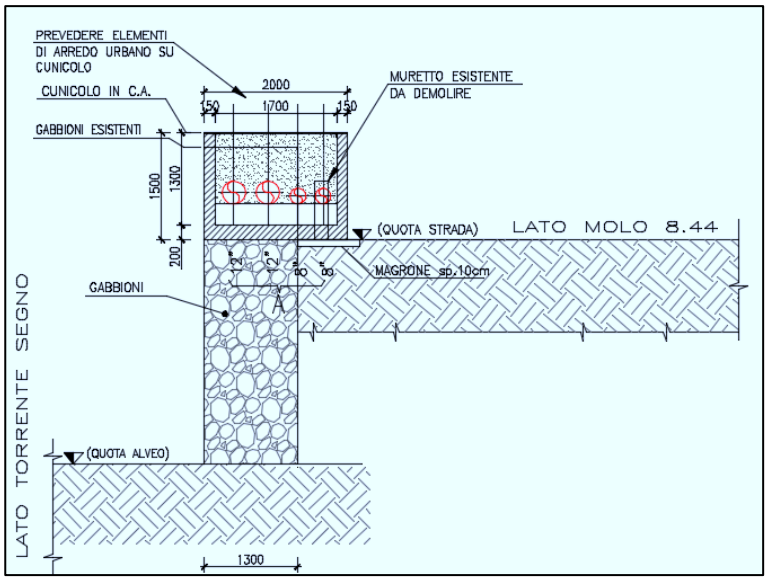

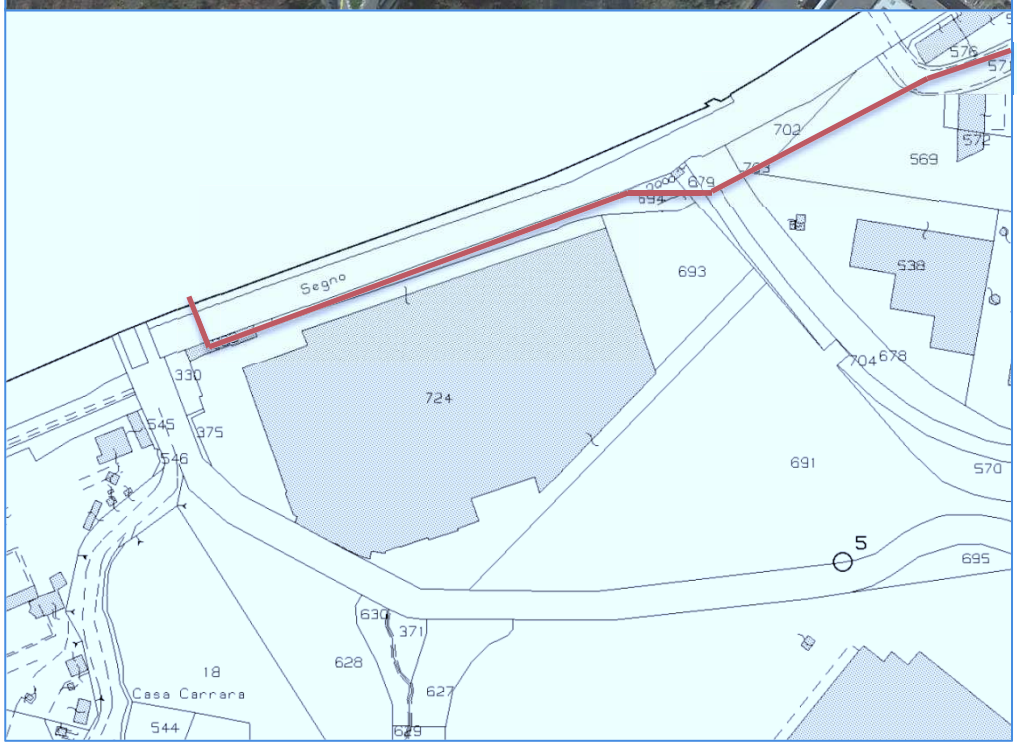
Segno
724
693
702
569
538
704
678
691
570
695
5
330
545
375
546
630
371
628
627
629
18
Casa Carrara
544

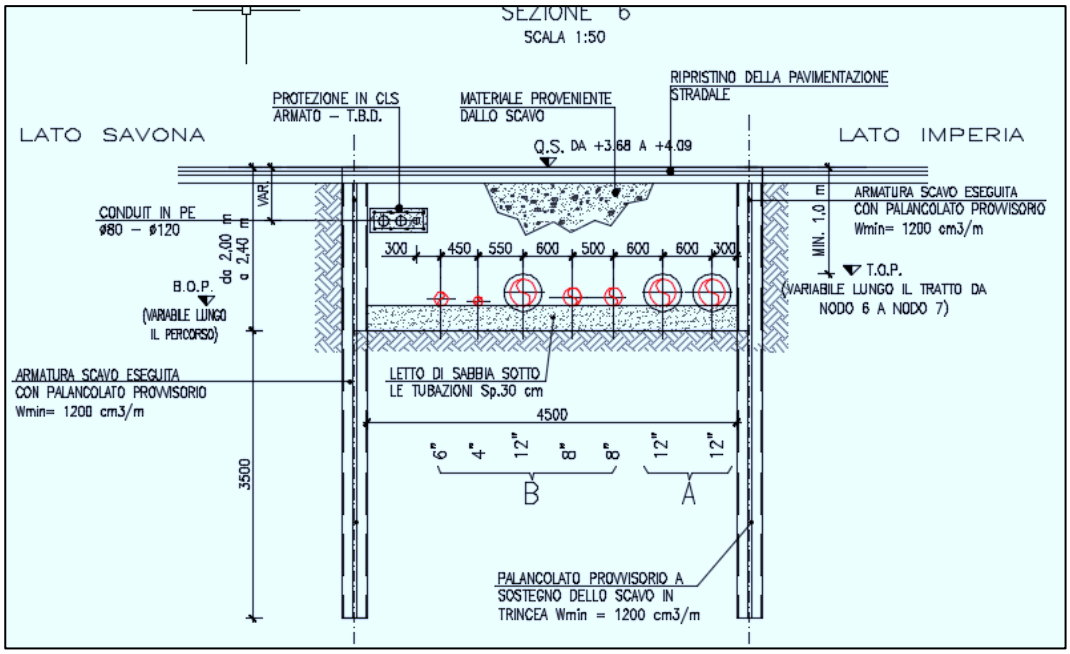
SEZIONE 6
SCALA 1:50
LATO SAVONA
LATO IMPERIA
PROTEZIONE IN CLS ARMATO – T.B.D.
MATERIALE PROVENIENTE DALLO SCAVO
RIPRISTINO DELLA PAVIMENTAZIONE STRADALE
Q.S. DA +3.68 A +4.09
CONDUIT IN PE ø80 – ø120
VAR.
da 2.00 m a 2.40 m
B.O.P.
(VARIABILE LUNGO IL PERCORSO)
ARMATURA SCAVO ESEGUITA CON PALANCOLATO PROVVISORIO Wmin= 1200 cm3/m
MIN. 1.0 m
T.O.P.
(VARIABILE LUNGO IL TRATTO DA NODO 6 A NODO 7)
300 450 550 600 500 600 600 300
LETTO DI SABBIA SOTTO LE TUBAZIONI Sp.30 cm
4500
6" 4" 12" 8" 8" 12" 12"
B
A
3500
PALANCOLATO PROVVISORIO A SOSTEGNO DELLO SCAVO IN TRINCEA Wmin = 1200 cm3/m

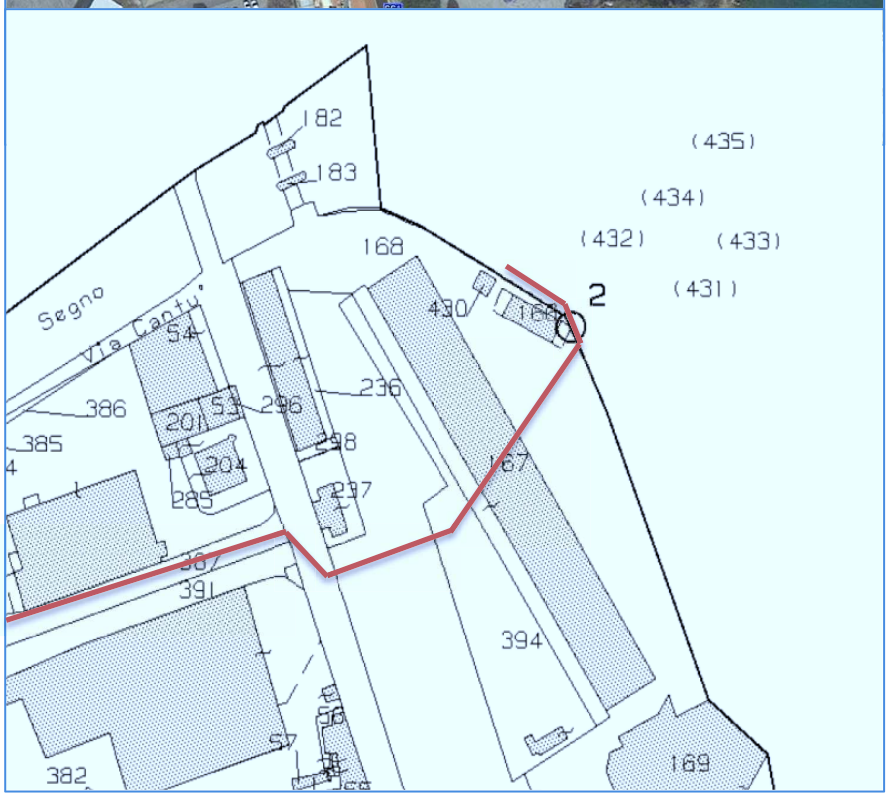
182
183
168
(435)
(434)
(432)
(433)
(431)
2
Segno
Via Cantu'
54
386
385
4
201
53
296
236
298
204
285
297
430
167
387
391
394
56
57
382
169

3. CRITERI DI VALUTAZIONE DELLE INDENNITA'

3.1. Generalità

I criteri legali per la determinazione delle indennità di esproprio, occupazione temporanee e di qualsiasi altro diritto reale che si appone sulle proprietà interferite dal progetto sono disciplinati dal D.P.R. 327/2001 e sue successive modifiche ed integrazioni e in particolar modo dettagliati al Capo VI del Titolo II del suddetto Testo Unico.

Qui di seguito saranno analizzati i diversi criteri indennitari necessari per la quantificazione corretta della riserva finanziaria necessaria per completare la procedura espropriativa.

In particolare la realizzazione delle tubazioni comporterà necessariamente:

- la formazione di un'occupazione permanente (esproprio) per la realizzazione del cunicolo in corrispondenza del Molo 8.44 e dei manufatti scatolari dei nodi;
- la formazione di un diritto di asservimento relativa alla fascia su cui insistono le tubazioni di progetto ricadenti su sedime privato;
- la formazione di occupazione temporanea relativamente alla fase di realizzazione dell'opera (cantiere mobile per tutto lo sviluppo della rete) e per le aree occorrenti allo stoccaggio dei materiali e dei campi base.

E' da evidenziare infine che strade pubbliche (provinciali, comunali, secondarie) e aree di proprietà di Enti pubblici (Comuni, Provincie, Regione e Consorzi) anche se numerate catastalmente saranno quantificate culturalmente come "prato" in attesa delle dovute convenzioni tra gli enti.

Secondo un'indagine immobiliare si quantifica il valore unitario della suddetta coltura in 6,00€/mq.

Per tutte le altre superfici, essendo di proprietà privata come indicato sulle visure catastali, si rende necessario il calcolo delle indennità sulla base della tipologia colturale specifica.

3.2. Tipologia aree interferite

La determinazione dell'indennità di espropriazione avviene conformemente alla lettura dello strumento urbanistico vigente che determina la tipologia di area interessata.

Più precisamente si riconoscono tre tipologie di aree:

- aree non edificabili:
  aree vincolate dai piani urbanistici vigenti in via principale della destinazione agricola, silvo-pastorale o improduttiva;
  aree soggette a particolari vincoli connessi alla sicurezza idrogeologica del territorio e alla tutela dei beni storico - artistici, archeologici e paesaggistico-ambientali;
  viabilità sulle aree sopra dette;
- aree edificabili: aree con destinazione urbanistica diversa da quella agricola, silvo - pastorale, improduttiva, viabilità ed aree che non soggiacciono ai particolari vincoli di cui alla definizione delle aree non edificabili. Sono da considerarsi quelle superfici che nei piani urbanistici sono classificate come zone residenziali (zone di espansione), zone produttive, oppure zone per impianti di interesse generale e pubblici servizi;
- aree edificate: aree sulle quali esistono costruzioni e loro pertinenze. Si tratta ad esempio di edifici, aree infrastrutturate o superfici pertinenziali di edifici esistenti.

Dallo studio dello strumento urbanistico vigente (Fig. 3.1) si evince che le condotte interessano principalmente:

- S16 BIS: zona semintensiva per insediamenti residenziali;
- I2: zona industriale;
- F3: zona ad attrezzature ed impianti per servizi pubblici o d'uso pubblico di interesse territoriale;
- Aree demaniali marittime con prevalenti funzioni urbane (campitura rigata azzurra).

Le aree interferite si possono classificare come aree edificate e/o edificabili.

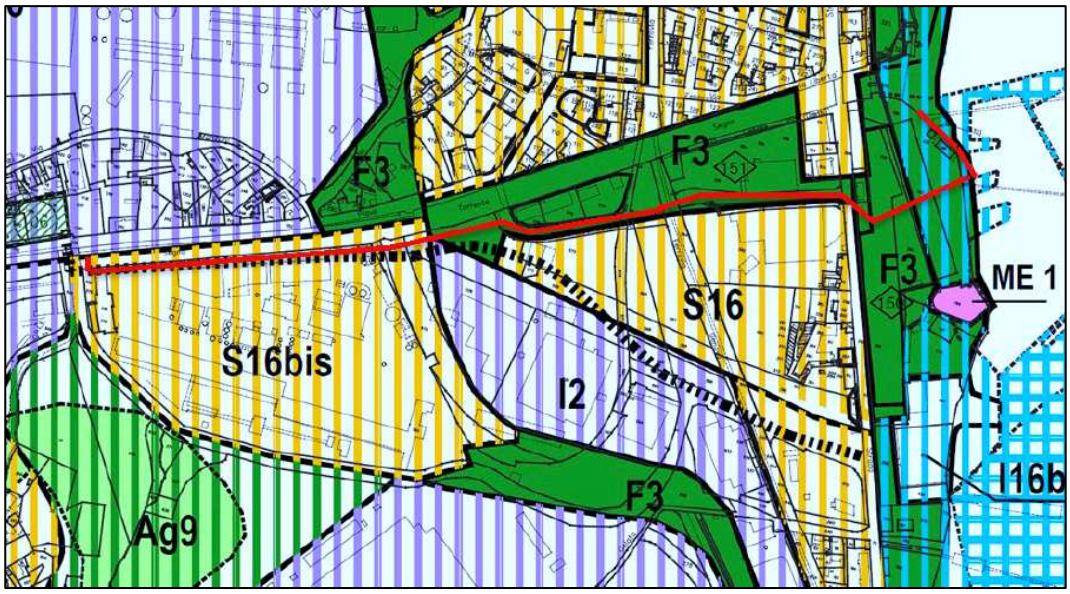

Dai sopralluoghi si evidenzia che le tubazioni ricadono prevalentemente su sedime stradale esistente e/o in aree adibite a parcheggio titolate al Comune di Vado Ligure o al Demanio Ramo Marittimo. L'unica area privata interferita ricade nel foglio 31 al mappale 538 titolato a "Mediocredito Italiano" spa. Il suddetto mappale però è già oggetto di esproprio per i progetti limitrofi della viabilità P708 come si evince da Fig. 3.2.

La titolarità futura sarà del Comune di Vado Ligure.

Conseguentemente non sarà valutata l'indennità sulla base della cartografia catastale e della titolarità patrimoniale esistenti ma sarà considerato il futuro assetto cartografico e patrimoniale, prevedendo perciò che le tubazioni interferiscano un sedime comunale.

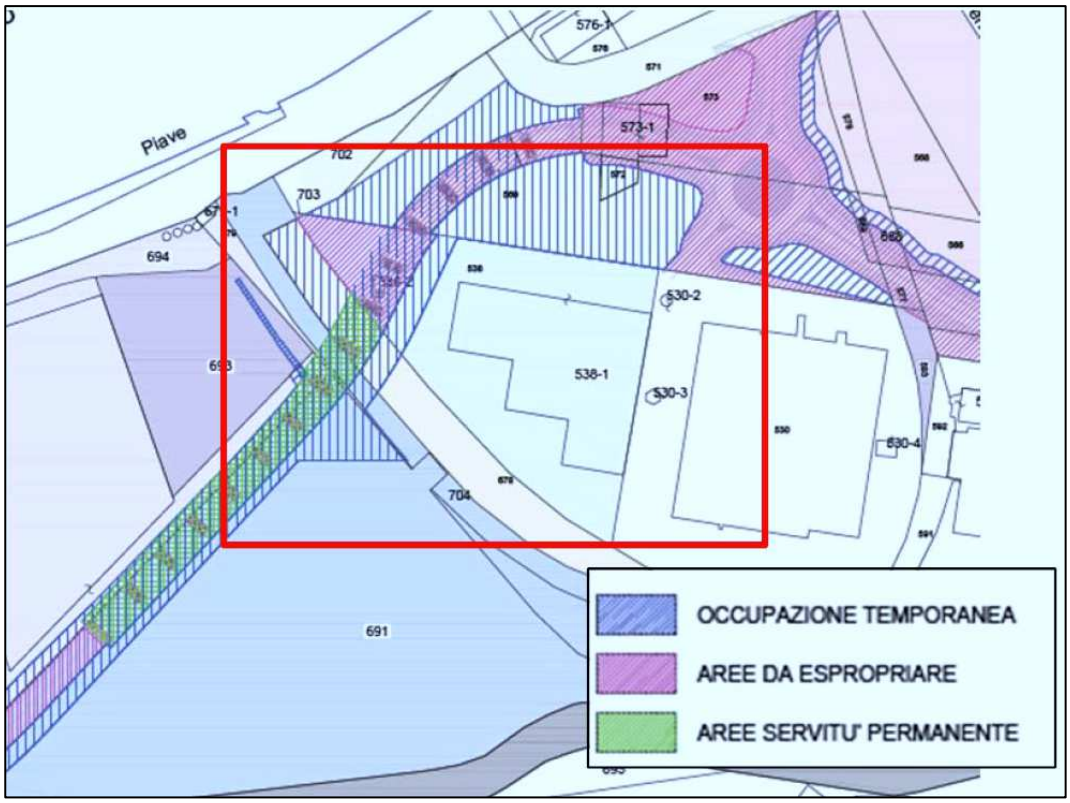

3.3. Indennità di esproprio per aree non edificabili

L'Art. 40 del DPR 327/2001 disciplina il criterio indennitario di esproprio per le aree non edificabili, sostenendo che la "*suddetta indennità si determina in base al criterio del valore agricolo, tenendo conto delle colture effettivamente praticate sul fondo e del valore dei manufatti edilizi legittimamente realizzati.*"

Il progetto non interessa alcuna area non edificabile.

3.4. Indennità di esproprio per aree edificabili

L'Art. 37 del DPR 327/2001 disciplina i criteri indennitari relativi alle aree edificabili, sostenendo che *"l'indennità di espropriazione di un'area edificabile è*

determinata nella misura pari al valore venale del bene."

I requisiti per definire l'edificabilità dell'area sono ricavabili dagli strumenti urbanistici vigenti.

Il progetto non interessa alcuna area non edificabile.

3.5. Indennità di esproprio per aree edificate

Nel caso di esproprio di una costruzione legittimamente edificata si applica l'Art. 38 del DPR 327/2001 per il quale *"nel caso di espropriazione di una costruzione legittimamente edificata, l'indennità è determinata nella misura pari al valore venale."*

Il criterio indennitario si basa perciò sul valore venale del bene interferito dalle opere di progetto.

Il progetto non interessa alcuna area edificata ma interessa solo sedimi stradali o aree a destinazione di parcheggio titolate al Comune di Vado Ligure.

Come precedentemente descritto in attesa di una convenzione tra gli enti si è ugualmente deciso di calcolare un'indennità provvisoria considerando le suddette aree come tipologia colturale di "prato" e attribuendo il valore unitario di 6€/mq.

L'indennità prevista sarà pari a **€ 3.900,00**

3.6. Indennità per occupazione temporanea non preordinata all'esproprio

Qualora per la corretta esecuzione delle opere emerga la necessità di occupare aree non soggette al procedimento espropriativo da adibire a cantiere, può essere disposta l'occupazione temporanea delle aree oggetto di cantierizzazione.

L'Art. 49 Capo XI del Titolo II del DPR 327/2001 disciplina la suddetta occupazione andandone a definire i criteri indennitari, *ossia "nel caso di occupazione di un'area è dovuta al proprietario una indennità per ogni anno pari ad un dodicesimo di quanto sarebbe dovuto nel caso di esproprio dell'area e, per ogni mese o frazione di mese, una indennità pari ad un dodicesimo di quella annua".*

All'atto della riconsegna e reimissione in possesso delle stesse aree, verrà corrisposta un'indennità aggiuntiva a titolo di rimborso forfetario dei costi necessari per il rispristino ante operam delle stesse.

Esplicitando analiticamente si avrà perciò:

$$Ot = (V_R \times 1/12) \times n.\ anni) \times S$$

dove:

Ot = Indennità occupazione temporanea non preordinata all'esproprio;

VR = Valore venale;

S = Superficie interessata.

In particolare in questo progetto le occupazioni temporanee avranno durata di cinque anni e saranno strutturate come qui di seguito:

- "cantiere operativo" finalizzato alla realizzazione dell'opera stessa, con sviluppo longitudinale per il suolo su strada;
- cantieri puntuali per il deposito temporaneo del materiale e delle tubazioni prima del loro posizionamento sul fondo della trincea;

Il progetto non interessa alcuna area edificata ma interessa solo sedimi stradali o aree a destinazione di parcheggio titolate al Comune di Vado Ligure.

Come precedentemente descritto in attesa di una convenzione tra gli enti si è ugualmente deciso di calcolare un'indennità provvisoria considerando le suddette aree come tipologia colturale di "prato" e attribuendo il valore unitario di 6€/mq.

L'indennità prevista sarà pari a **€ 24.473,00**.
In attesa di una convenzione tra gli enti si è deciso anche di considerare un' indennità aggiuntive per ripristino aree pari a **€15.000.**

3.7. Indennità per occupazione d'urgenza preordinata all'esproprio

Nel caso di occupazione d'urgenza preordinata all'esproprio si applica l'Art. 22 bis del DPR 327/2001 per il quale *"qualora l'avvio dei lavori rivesta carattere di*

particolare urgenza, tale da non consentire, in relazione alla particolare natura delle opere, può essere emanato, senza particolari indagini e formalità, decreto motivato che determina in via provvisoria l'indennità di espropriazione, e che dispone anche l'occupazione anticipata dei beni immobili necessari."

Qualora per la corretta esecuzione dell'opera si ritenga necessario applicare il suddetto articolo è stato cautelativamente stimato un importo pari a **€ 1.500,00**.

3.8. Indennità per asservimento

L'Art. 44 del DPR 327/2001 sancisce che *"è dovuta una indennità al proprietario del fondo che dalla esecuzione dell'opera pubblica o di pubblica utilità, sia gravato da una servitù o subisca una permanente diminuzione di valore per la perdita o la ridotta possibilità di esercizio del diritto di proprietà".*

Ai fini della futura accessibilità alle opere di progetto per una manutenzione ordinaria o straordinaria si ritiene opportuno in questa fase quantificare cautelativamente un'indennità di servitù permanente.

Il progetto non interessa alcuna area edificata ma interessa solo sedimi stradali o aree a destinazione di parcheggio titolate al Comune di Vado Ligure.

Come precedentemente descritto in attesa di una convenzione tra gli enti si è ugualmente deciso di calcolare un'indennità provvisoria considerando le suddette aree come tipologia colturale di "prato" e attribuendo il valore unitario di 6€/mq.

Cautelativamente tale indennità sarà valutata in fase di realizzazione dell'opera. Al momento è opportuno stimarla per un importo pari a **€ 2.490,00.**

3.9. Imprevisti

L'Art. 17.2 del DPR 327/2001 recita che *"mediante raccomandata con avviso di ricevimento o altra forma di comunicazione equipollente al proprietario è data notizia della data in cui è diventato efficace l'atto che ha approvato il progetto definitivo e della facoltà di prendere visione della relativa documentazione. Al proprietario è contestualmente comunicato che può fornire ogni utile elemento per*

determinare il valore da attribuire all'area ai fini della liquidazione della indennità di esproprio".

Dopo l'approvazione del progetto con la dichiarazione di pubblica utilità, si apre una fase partecipativa con gli espropriandi riguardo l'indennità, ai quali viene data la possibilità di effettuare osservazioni che potrebbero risultare meritevoli di accoglimento con maggiori oneri per l'Autorità espropriante.

A copertura di quanto sopra, si ritiene opportuno accantonare forfetariamente una somma pari a **€ 3.300,00.**

4. REGIME FISCALE

Nell'ambito della valutazione dei costi di espropriazione si è ritenuto opportuno stimare anche tutte le imposte e i costi di procedura che l'ente espropriante sostiene per eseguire la stessa procedura espropriativa.

Dalla esperienza maturata in altre opere pubbliche simili a quelle in oggetto si ritiene che le spese medie da sostenere riguardano principalmente:

- Pratiche per aggiornamento catastale;
- Pubblicazione avvio procedimento;
- Terna tecnici;
- Registrazione, trascrizione, voltura tasse RRII, spese postali, spese notifica atti; notai per atti di cessione volontaria se previste;
- Interessi legali;
- Tributi speciali catastali;

In questa fase si ritiene opportuno stimare un costo pari a **9.000€.**

5. RIEPILOGO

1. Indennità di esproprio, di diritto di sottosuperficie ed occupazione temporanea					
a	Indennità base Aree edificate	Art. 38 TU e sue modifiche	€ 3.900,00		
b	Indennità occupazione temporanea non preordinata all'esproprio	Art. 49 TU e sue modifiche In base al tempo necessario 5 anni Art. 50 c.1 TU e sue modifiche	€ 24.473,00		
				€ 28.373,00	
2. Indennità per danni diretti ed indiretti					
a	Indennità per danni diretti e frutti pendenti ed anticipazioni colturali indiretti		-		
b	Indennità per diminuzione valore delle proprietà	Art. 33 TU e sue modifiche	-		
c	Indennità per ripristino aere	Art. 49 TU e sue modifiche	€ 15.000,00		
				-	
3. Indennità per occupazione d'urgenza					
a	Indennità per occupazione d'urgenza	Art. 22bis TU e sue modifiche	€ 1.500,00		
				€ 16.500,00	
4. Indennità per asservimento					
a	Indennità per asservimento fascia condotte	Art. 44 TU e sue modifiche	€ 2.490,00		
				€ 2.490,00	
5. Imprevisti					
a	Indennità per imprevisti	Art. 17 TU e sue modifiche	€ 3.300,00		
				€ 3.300,00	
					€ 50.663,00
6. Regime fiscale delle indennità					
a	Costi di registrazione, trascrizione, imposta di bollo, notificazione atti processuali civili e di pubblicazioni compreso arrotondamento				
				€ 9.000,00	
TOTALE GENERALE (arrotondamento)					**€ 60.000,00**

6. ELENCO DITTE

COMUNE DI VADO LIGURE (L528)															AREE DA OCCUPARE		
IDENTIFICAZIONE CATASTALE DEGLI IMMOBILI INTERESSATI															SUPERFICI mq		
DITTA		DATI IDENTIFICATIVI					DATI CLASSAMENTO					REDDITO					
Num. Ord.	Intestati	Fg.	Mapp. C.T.	Mapp. C.E.U.	Sez. Urbana	Sub.	Porz.	Zona Cens.	Qualità	Classe	Superficie ha are ca	Dominicale Euro	Agrario Euro		OCCUPAZIONE DEFINITIVA	OCCUPAZIONI TEMPORANEE PER CANTIERI E CAMPI BASE	ASSERVIMENTO
1	**COMUNE DI VADO LIGURE** con sede in Vado Ligure 00251200093	29	702						rel ente ur		00 . 08 . 60				50	500	180
	proprietà 1/1	29	569						rel ente ur		00 .85 . 57					560	450
		29	571						rel ente ur		00 .21. 35					1150	1000
		29	579						rel ente ur		00 .03 . 20					80	
		29	526						fu d accert.		00 .15 . 60					240	180
		29	527						ente urbano*		00 .00 . 70					70	50
		31	394						ente urbano*		00 .26 . 50					1100	120
		31	395						ente urbano*		00 .99 . 50				50	3000	60
															100	**6700**	**2040**

* nessuna corrispondenza trovata

COMUNE DI VADO LIGURE (L528)															AREE DA OCCUPARE		
IDENTIFICAZIONE CATASTALE DEGLI IMMOBILI INTERESSATI															SUPERFICI mq		
DITTA		DATI IDENTIFICATIVI					DATI CLASSAMENTO					REDDITO					
Num. Ord.	Intestati	Fg.	Mapp. C.T.	Mapp. C.E.U.	Sez. Urbana	Sub.	Porz.	Zona Cens.	Qualità	Classe	Superficie ha are ca	Dominicale Euro	Agrario Euro		OCCUPAZIONE DEFINITIVA	OCCUPAZIONI TEMPORANEE PER CANTIERI E CAMPI BASE	ASSERVIMENTO
2	**DEMANIO PUBBLICO DELLO STATO (RAMO MARINA MERCANTILE)**	31	168						ente urbano		00 .62.24					2100	210
	proprietà 1/1	31	167						ente urbano		00 .41 . 00					168	150
																2268	**360**

COMUNE DI VADO LIGURE (L528)															AREE DA OCCUPARE		
IDENTIFICAZIONE CATASTALE DEGLI IMMOBILI INTERESSATI															SUPERFICI mq		
DITTA		DATI IDENTIFICATIVI					DATI CLASSAMENTO					REDDITO					
Num. Ord.	Intestati	Fg.	Mapp. C.T.	Mapp. C.E.U.	Sez. Urbana	Sub.	Porz.	Zona Cens.	Qualità	Classe	Superficie ha are ca	Dominicale Euro	Agrario Euro		OCCUPAZIONE DEFINITIVA	OCCUPAZIONI TEMPORANEE PER CANTIERI E CAMPI BASE	ASSERVIMENTO
3	**LE TERRAZZE DI VADO S.R.L.** con sede in VADO LIGURE (SV) 06829190963	29	694						rel ente ur		00 .16.24				500	1124	
	proprietà 1/1	29	679						rel ente ur		00 .04. 30					50	
		29	724						rel ente ur		00 .04. 30					150	
		29	383						ente urbano**		00 .02. 40				30	240	
															530	**1564**	**0**

*non rilevato da visura catastale ma da visura ipotecaria

COMUNE DI VADO LIGURE (L528)															AREE DA OCCUPARE		
IDENTIFICAZIONE CATASTALE DEGLI IMMOBILI INTERESSATI															SUPERFICI mq		
DITTA		DATI IDENTIFICATIVI					DATI CLASSAMENTO					REDDITO					
Num. Ord.	Intestati	Fg.	Mapp. C.T.	Mapp. C.E.U.	Sez. Urbana	Sub.	Porz.	Zona Cens.	Qualità	Classe	Superficie ha are ca	Dominicale Euro	Agrario Euro		OCCUPAZIONE DEFINITIVA	OCCUPAZIONI TEMPORANEE PER CANTIERI E CAMPI BASE	ASSERVIMENTO
4	**Nessuna corrispondenza trovata**	31	387						ente urbano*		00 .16. 60					1280	960
	proprietà 1/1	31	391						ente urbano*		00 .11. 40					50	
																1330	**960**

*soppresso al catasto fabbricati

COMUNE DI VADO LIGURE (L528)															AREE DA OCCUPARE		
IDENTIFICAZIONE CATASTALE DEGLI IMMOBILI INTERESSATI															SUPERFICI mq		
DITTA		DATI IDENTIFICATIVI					DATI CLASSAMENTO					REDDITO					
Num. Ord.	Intestati	Fg.	Mapp. C.T.	Mapp. C.E.U.	Sez. Urbana	Sub.	Porz.	Zona Cens.	Qualità	Classe	Superficie ha are ca	Dominicale Euro	Agrario Euro		OCCUPAZIONE DEFINITIVA	OCCUPAZIONI TEMPORANEE PER CANTIERI E CAMPI BASE	ASSERVIMENTO
5	**RETE FERROVIARIA ITALIANA SPA IN SIGLA RFI** con sede in ROMA (RM)	29	564						ferrovia sp		00 .20.22					150*	130
	proprietà 1/1																
																150	**130**

*l'area di occupazione temporanea non è stata inserita nelle planimetrie catastali in quanto l'effettivo ingombro sarà da concordare con RFI

COMUNE DI VADO LIGURE (L528)															AREE DA OCCUPARE		
IDENTIFICAZIONE CATASTALE DEGLI IMMOBILI INTERESSATI															SUPERFICI mq		
DITTA		DATI IDENTIFICATIVI					DATI CLASSAMENTO					REDDITO					
Num. Ord.	Intestati	Fg.	Mapp. C.T.	Mapp. C.E.U.	Sez. Urbana	Sub.	Porz.	Zona Cens.	Qualità	Classe	Superficie ha are ca	Dominicale Euro	Agrario Euro		OCCUPAZIONE DEFINITIVA	OCCUPAZIONI TEMPORANEE PER CANTIERI E CAMPI BASE	ASSERVIMENTO
6	**ORION REAL ESTATE SRL** con sede in CUNEO (CN) 03239970043	29	703						rel ente ur		00 . 00 . 05					5	
	proprietà 1/1																
																5	

COMUNE DI VADO LIGURE (L528)															AREE DA OCCUPARE		
IDENTIFICAZIONE CATASTALE DEGLI IMMOBILI INTERESSATI															SUPERFICI mq		
DITTA		DATI IDENTIFICATIVI					DATI CLASSAMENTO					REDDITO					
Num. Ord.	Intestati	Fg.	Mapp. C.T.	Mapp. C.E.U.	Sez. Urbana	Sub.	Porz.	Zona Cens.	Qualità	Classe	Superficie ha are ca	Dominicale Euro	Agrario Euro		OCCUPAZIONE DEFINITIVA	OCCUPAZIONI TEMPORANEE PER CANTIERI E CAMPI BASE	ASSERVIMENTO
7	**ORION REAL ESTATE SRL** con sede in CUNEO (CN) 03239970043 – proprietà 1/1	29	538	538		9		BENE COMUNE NON CENS.	ente urbano		00 .84 . 85					230	
	SEATOWER srl con sede in Bergeggi (SV) 01735680090 – proprietà 1/1																
																230	

7. ELENCO VISURE

Foglio 29

Agenzia Entrate
Direzione Provinciale di Savona
Ufficio Provinciale - Territorio
Servizi Catastali

Visura storica per immobile

Situazione degli atti informatizzati dall'impianto meccanografico al 22/06/2017

Data: 22/06/2017 - Ora: 11.47.53 Fine
Visura n.: T134195 Pag: 1

Dati della richiesta	**Comune di VADO LIGURE (Codice: L528)** **Provincia di SAVONA**
Catasto Terreni	**Foglio: 29 Particella: 383**

Area di enti urbani e promiscui dal 19/05/1976

N.	DATI IDENTIFICATIVI				DATI CLASSAMENTO					DATI DERIVANTI DA
	Foglio	Particella	Sub	Porz	Qualità Classe	Superficie(m²) ha are ca	Deduz	Reddito Dominicale	Reddito Agrario	
1	29	383		-	ENTE URBANO	02 40				VERIFICA STRAORDINARIA del 19/05/1976 in atti dal 08/08/1983 (n. 4978
Notifica					Partita 1					

Sono stati inoltre variati i seguenti immobili:
- foglio 29 particella 391 - foglio 29 particella 392 - foglio 29 particella 480 - foglio 29 particella 481 - foglio 29 particella 482

Mappali Fabbricati Correlati
Sezione - SezUrb - Foglio 29 - Particella 99999

Unità immobiliari n. 1 Tributi erariali: Euro 0,90

Visura telematica

* Codice Fiscale Validato in Anagrafe Tributaria

Agenzia Entrate

Direzione Provinciale di Savona
Ufficio Provinciale - Territorio
Servizi Catastali

Visura storica per immobile

Data: 06/07/2017 - Ora: 17.21.34 Segue
Visura n.: T291795 Pag: 1

Situazione degli atti informatizzati dall'impianto meccanografico al 06/07/2017

Dati della richiesta	**Comune di VADO LIGURE (Codice: L528)**
	Provincia di SAVONA
Catasto Fabbricati	**Foglio: 29 Particella: 383 Sub.: 1**

Unità immobiliare soppressa dal 23/11/2004

N.	DATI IDENTIFICATIVI				DATI DI CLASSAMENTO							DATI DERIVANTI DA
	Sezione Urbana	Foglio	Particella	Sub	Zona Cens.	Micro Zona	Categoria	Classe	Consistenza	Superficie Catastale	Rendita	
1		29	236 383 390	1 1 1								DIVISIONE del 23/11/2004 protocollo n. SV0199246 in atti dal 23/11/2004 DIVISIONE (n. 33520.1/2004)

La soppressione ha originato e/o variato i seguenti immobili:
- **foglio 29 particella 236 sub. 2**
- **foglio 29 particella 383 sub. 2**
- **foglio 29 particella 390 sub. 2**
- **foglio 29 particella 390 sub. 3**
- **foglio 29 particella 390 sub. 4**
- **foglio 29 particella 390 sub. 5**

Situazione dell'unità immobiliare dal 13/07/2004

N.	DATI IDENTIFICATIVI				DATI DI CLASSAMENTO							DATI DERIVANTI DA
	Sezione Urbana	Foglio	Particella	Sub	Zona Cens.	Micro Zona	Categoria	Classe	Consistenza	Superficie Catastale	Rendita	
1		29	236 383 390	1 1 1			D/1				Euro 36.090,00	VARIAZIONE TOPONOMASTICA del 13/07/2004 protocollo n. SV0132335 in atti dal 13/07/2004 VARIAZIONE DI TOPONOMASTICA (n. 25711.1/2004)

Indirizzo	FRAZIONE S. GENESIO - VIA MONTEGRAPPA n. 1 piano: S1-T-1-2;				
Notifica	SV0200857/2003	**Partita**	-	**Mod.58**	-

Agenzia Entrate

Direzione Provinciale di Savona
Ufficio Provinciale - Territorio
Servizi Catastali

Visura storica per immobile

Data: 06/07/2017 - Ora: 17.21.34 Segue
Visura n.: T291795 Pag: 2

Situazione degli atti informatizzati dall'impianto meccanografico al 06/07/2017

Situazione dell'unità immobiliare dal 22/10/2003

N.	DATI IDENTIFICATIVI				DATI DI CLASSAMENTO							DATI DERIVANTI DA
	Sezione Urbana	Foglio	Particella	Sub	Zona Cens.	Micro Zona	Categoria	Classe	Consistenza	Superficie Catastale	Rendita	
1		29	236 383 390	1 1 1			D/1				Euro 36.090,00	VARIAZIONE del 01/04/2003 protocollo n. SV0200856 in atti dal 22/10/2003 CLASSAMENTO DOCFA (n. 79725.1/2003)
Indirizzo	, VIA MONTEGRAPPA n. 1 piano: S1-T-1-2;											
Notifica	SV0200857/2003				**Partita**	-		**Mod.58**	-			

Situazione dell'unità immobiliare dal 01/04/2003

N.	DATI IDENTIFICATIVI				DATI DI CLASSAMENTO							DATI DERIVANTI DA
	Sezione Urbana	Foglio	Particella	Sub	Zona Cens.	Micro Zona	Categoria	Classe	Consistenza	Superficie Catastale	Rendita	
1		29	236 383 390	1 1 1			D/1				Euro 28.402,00	UNITA' AFFERENTI EDIFICATE SU AREE DI CORTE del 01/04/2003 protocollo n. 79725 in atti dal 01/04/2003 UNITA AFFERENTI EDIFICATE SU AREE DI CORTE (n. 798.1/2003)
Indirizzo	, VIA MONTEGRAPPA n. 1 piano: S1-T-1-2;											
Annotazioni	classamento proposto (D.M. 701/94)											

Situazione degli intestati dal 09/04/2003

N.	DATI ANAGRAFICI	CODICE FISCALE	DIRITTI E ONERI REALI
1	TERMINAL RINFUSE ITALIA S.R.L. con sede in MODENA	03431590102	(1) Proprieta' per 1/1 fino al 23/11/2004
DATI DERIVANTI DA	ISTRUMENTO (ATTO PUBBLICO) del 09/04/2003 Trascrizione in atti dal 10/04/2003 Repertorio n.: 33758 Rogante: FIRPO AGOSTINO Sede: SAVONA Registrazione: Sede: COMPRAVENDITA Rettificata dalla trasc. n.3547/2004 (n. 3284.1/2003)		

Situazione degli intestati dal 01/04/2003

N.	DATI ANAGRAFICI	CODICE FISCALE	DIRITTI E ONERI REALI
1	SAN PAOLO LEASINT S.P.A. - SOCIETA' DI LEASING INTERNAZIONALE con sede in MILANO	04248580153	(1) Proprieta' per 1000/1000 fino al 09/04/2003
DATI DERIVANTI DA	UNITA' AFFERENTI EDIFICATE SU AREE DI CORTE del 01/04/2003 protocollo n. 79725 in atti dal 01/04/2003 Registrazione: UNITA AFFERENTI EDIFICATE SU AREE DI CORTE (n. 798.1/2003)		

Agenzia Entrate

Direzione Provinciale di Savona
Ufficio Provinciale - Territorio
Servizi Catastali

Visura storica per immobile

Data: 06/07/2017 - Ora: 17.26.30 Segue
Visura n.: T294330 Pag: 1

Situazione degli atti informatizzati dall'impianto meccanografico al 06/07/2017

Dati della richiesta	**Comune di VADO LIGURE (Codice: L528)**
	Provincia di SAVONA
Catasto Fabbricati	**Foglio: 29 Particella: 383 Sub.: 3**

Unità immobiliare soppressa dal 21/12/2007

N.	DATI IDENTIFICATIVI				DATI DI CLASSAMENTO							DATI DERIVANTI DA
	Sezione Urbana	Foglio	Particella	Sub	Zona Cens.	Micro Zona	Categoria	Classe	Consistenza	Superficie Catastale	Rendita	
1		29	236 383 390	3 3 6								DIVISIONE del 21/12/2007 protocollo n. SV0240734 in atti dal 21/12/2007 DIVISIONE (n. 25060.1/2007)

La soppressione ha originato e/o variato i seguenti immobili:
- **foglio 29 particella 690 sub.**
- **foglio 29 particella 691 sub.**
- **foglio 29 particella 692 sub.**
- **foglio 29 particella 693 sub.**

Situazione dell'unità immobiliare dal 25/01/2006

N.	DATI IDENTIFICATIVI				DATI DI CLASSAMENTO							DATI DERIVANTI DA
	Sezione Urbana	Foglio	Particella	Sub	Zona Cens.	Micro Zona	Categoria	Classe	Consistenza	Superficie Catastale	Rendita	
1		29	236 383 390	3 3 6			D/8				Euro 72.703,00	VARIAZIONE NEL CLASSAMENTO del 25/01/2006 protocollo n. SV0009841 in atti dal 25/01/2006 VARIAZIONE DI CLASSAMENTO (n. 712.1/2006)

Indirizzo	VIA MONTEGRAPPA n. 1 piano: S1-T-1-2;				
Notifica	SV0032595/2006	**Partita**	-	**Mod.58**	-
Annotazioni	classamento e rendita rettificati (d.m. 701/94)				

Agenzia Entrate

Direzione Provinciale di Savona
Ufficio Provinciale - Territorio
Servizi Catastali

Visura storica per immobile

Data: 06/07/2017 - Ora: 17.26.30 Segue
Visura n.: T294330 Pag: 2

Situazione degli atti informatizzati dall'impianto meccanografico al 06/07/2017

Situazione dell'unità immobiliare dal 23/01/2006

N.	DATI IDENTIFICATIVI				DATI DI CLASSAMENTO							DATI DERIVANTI DA
	Sezione Urbana	Foglio	Particella	Sub	Zona Cens.	Micro Zona	Categoria	Classe	Consistenza	Superficie Catastale	Rendita	
1		29	236 383 390	3 3 6			D/1				Euro 62.054,00	VARIAZIONE del 23/01/2006 protocollo n. SV0008552 in atti dal 23/01/2006 ESATTA DEFINIZIONE CONSISTENZA (n. 621.1/2006)
Indirizzo	, VIA MONTEGRAPPA n. 1 piano: S1-T-1-2;											
Annotazioni	classamento e rendita proposti (D.M. 701/94)											

Situazione dell'unità immobiliare dal 17/12/2004

N.	DATI IDENTIFICATIVI				DATI DI CLASSAMENTO							DATI DERIVANTI DA
	Sezione Urbana	Foglio	Particella	Sub	Zona Cens.	Micro Zona	Categoria	Classe	Consistenza	Superficie Catastale	Rendita	
1		29	236 383 390	3 3 6			D/8				Euro 99.440,00	VARIAZIONE del 26/11/2004 protocollo n. SV0210819 in atti dal 17/12/2004 CLASSAMENTO DOCFA (n. 201180.1/2004)
Indirizzo	, FRAZ. S. GENESIO VIA MONTEGRAPPA n. 1 piano: S1-T-1-2;											
Notifica	SV0210834/2004				**Partita**	-		**Mod.58**	-			

Situazione dell'unità immobiliare dal 26/11/2004

N.	DATI IDENTIFICATIVI				DATI DI CLASSAMENTO							DATI DERIVANTI DA
	Sezione Urbana	Foglio	Particella	Sub	Zona Cens.	Micro Zona	Categoria	Classe	Consistenza	Superficie Catastale	Rendita	
1		29	236 383 390	3 3 6			D/1				Euro 36.554,00	DIVISIONE del 26/11/2004 protocollo n. SV0201180 in atti dal 26/11/2004 DIVISIONE (n. 33569.1/2004)
Indirizzo	, FRAZ. S. GENESIO VIA MONTEGRAPPA n. 1 piano: S1-T-1-2;											
Annotazioni	classamento proposto (D.M. 701/94)											

Agenzia Entrate
Direzione Provinciale di Savona
Ufficio Provinciale - Territorio
Servizi Catastali

Visura storica per immobile

Data: 06/07/2017 - Ora: 17.26.30 Segue
Visura n.: T294330 Pag: 3

Situazione degli atti informatizzati dall'impianto meccanografico al 06/07/2017

Situazione degli intestati dal 02/12/2004

N.	DATI ANAGRAFICI	CODICE FISCALE	DIRITTI E ONERI REALI
1	IMMOBILIARE PARCO EST S.R.L. con sede in GENOVA	01504240993	(1) Proprieta' per 1/1 fino al 21/12/2007
DATI DERIVANTI DA	ISTRUMENTO (ATTO PUBBLICO) del 02/12/2004 Nota presentata con Modello Unico in atti dal 07/12/2004 Repertorio n.: 38178 Rogante: FIRPO AGOSTINO Sede: SAVONA Registrazione: Sede: COMPRAVENDITA (n. 8576.1/2004)		

Situazione degli intestati dal 26/11/2004

N.	DATI ANAGRAFICI	CODICE FISCALE	DIRITTI E ONERI REALI
1	TERMINAL RINFUSE ITALIA S.R.L. con sede in MODENA	03431590102	(1) Proprieta' per 1/1 fino al 02/12/2004
DATI DERIVANTI DA	DIVISIONE del 26/11/2004 protocollo n. SV0201180 in atti dal 26/11/2004 Registrazione: DIVISIONE (n. 33569.1/2004)		

Situazione dell'unità immobiliare che ha originato il precedente dal 23/11/2004

N.	DATI IDENTIFICATIVI				DATI DI CLASSAMENTO							DATI DERIVANTI DA
	Sezione Urbana	Foglio	Particella	Sub	Zona Cens.	Micro Zona	Categoria	Classe	Consistenza	Superficie Catastale	Rendita	
1		**29**	**236** **383** **390**	**2** **2** **2**			**D/1**				**Euro 25.336,00**	DIVISIONE del 23/11/2004 protocollo n. SV0199246 in atti dal 23/11/2004 DIVISIONE (n. 33520.1/2004)
Indirizzo	FRAZ. S. GENESIO VIA MONTEGRAPPA n. 1 piano: S1-T-1-2;											
Annotazioni	classamento proposto (D.M. 701/94)											

Situazione degli intestati dal 23/11/2004

N.	DATI ANAGRAFICI	CODICE FISCALE	DIRITTI E ONERI REALI
1	TERMINAL RINFUSE ITALIA S.R.L. con sede in MODENA	03431590102	(1) Proprieta' per 1/1 fino al 26/11/2004
DATI DERIVANTI DA	DIVISIONE del 23/11/2004 protocollo n. SV0199246 in atti dal 23/11/2004 Registrazione: DIVISIONE (n. 33520.1/2004)		

Situazione dell'unità immobiliare che ha originato il precedente dal 13/07/2004

N.	DATI IDENTIFICATIVI				DATI DI CLASSAMENTO							DATI DERIVANTI DA
	Sezione Urbana	Foglio	Particella	Sub	Zona Cens.	Micro Zona	Categoria	Classe	Consistenza	Superficie Catastale	Rendita	
1		**29**	**236** **383** **390**	**1** **1** **1**			**D/1**				**Euro 36.090,00**	VARIAZIONE TOPONOMASTICA del 13/07/2004 protocollo n. SV0132335 in atti dal 13/07/2004 VARIAZIONE DI TOPONOMASTICA (n. 25711.1/2004)
Indirizzo	FRAZIONE S. GENESIO - VIA MONTEGRAPPA n. 1 piano: S1-T-1-2;											

Agenzia Entrate

Direzione Provinciale di Savona
Ufficio Provinciale - Territorio
Servizi Catastali

Visura storica per immobile

Data: 06/07/2017 - Ora: 17.26.30 Segue
Visura n.: T294330 Pag: 4

Situazione degli atti informatizzati dall'impianto meccanografico al 06/07/2017

Notifica	SV0200857/2003	**Partita**	-	**Mod.58**	-

Situazione dell'unità immobiliare dal 22/10/2003

N.	DATI IDENTIFICATIVI				DATI DI CLASSAMENTO							DATI DERIVANTI DA
	Sezione Urbana	Foglio	Particella	Sub	Zona Cens.	Micro Zona	Categoria	Classe	Consistenza	Superficie Catastale	Rendita	
1		**29**	**236** **383** **390**	**1** **1** **1**			**D/1**				**Euro 36.090,00**	VARIAZIONE del 01/04/2003 protocollo n. SV0200856 in atti dal 22/10/2003 CLASSAMENTO DOCFA (n. 79725.1/2003)
Indirizzo			, VIA MONTEGRAPPA n. 1 piano: S1-T-1-2;									
Notifica	SV0200857/2003				**Partita**	-		**Mod.58**	-			

Situazione dell'unità immobiliare dal 01/04/2003

N.	DATI IDENTIFICATIVI				DATI DI CLASSAMENTO							DATI DERIVANTI DA
	Sezione Urbana	Foglio	Particella	Sub	Zona Cens.	Micro Zona	Categoria	Classe	Consistenza	Superficie Catastale	Rendita	
1		**29**	**236** **383** **390**	**1** **1** **1**			**D/1**				**Euro 28.402,00**	UNITA' AFFERENTI EDIFICATE SU AREE DI CORTE del 01/04/2003 protocollo n. 79725 in atti dal 01/04/2003 UNITA AFFERENTI EDIFICATE SU AREE DI CORTE (n. 798.1/2003)
Indirizzo			, VIA MONTEGRAPPA n. 1 piano: S1-T-1-2;									
Annotazioni			classamento proposto (D.M. 701/94)									

Situazione degli intestati dal 09/04/2003

N.	DATI ANAGRAFICI	CODICE FISCALE	DIRITTI E ONERI REALI
1	TERMINAL RINFUSE ITALIA S.R.L. con sede in MODENA	03431590102	(1) Proprieta` per 1/1 fino al 23/11/2004
DATI DERIVANTI DA	ISTRUMENTO (ATTO PUBBLICO) del 09/04/2003 Trascrizione in atti dal 10/04/2003 Repertorio n.: 33758 Rogante: FIRPO AGOSTINO Sede: SAVONA Registrazione: Sede: COMPRAVENDITA Rettificata dalla trasc. n.3547/2004 (n. 3284.1/2003)		

Agenzia Entrate

Direzione Provinciale di Savona
Ufficio Provinciale - Territorio
Servizi Catastali

Data: 06/07/2017 - Ora: 17.26.30 Fine
Visura n.: T294330 Pag: 5

Visura storica per immobile

Situazione degli atti informatizzati dall'impianto meccanografico al 06/07/2017

Situazione degli intestati dal 01/04/2003

N.	DATI ANAGRAFICI	CODICE FISCALE	DIRITTI E ONERI REALI
1	SAN PAOLO LEASINT S.P.A. - SOCIETA' DI LEASING INTERNAZIONALE con sede in MILANO	04248580153	(1) Proprieta' per 1000/1000 fino al 09/04/2003
DATI DERIVANTI DA	UNITA' AFFERENTI EDIFICATE SU AREE DI CORTE del 01/04/2003 protocollo n. 79725 in atti dal 01/04/2003 Registrazione: UNITA AFFERENTI EDIFICATE SU AREE DI CORTE (n. 798.1/2003)		

Agenzia Entrate
Direzione Provinciale di Savona
Ufficio Provinciale - Territorio
Servizi Catastali

Visura storica per immobile

Data: 06/07/2017 - Ora: 16.47.40 Segue
Visura n.: T273855 Pag: 1

Situazione degli atti informatizzati dall'impianto meccanografico al 06/07/2017

Dati della richiesta	**Comune di VADO LIGURE (Codice: L528)**
	Provincia di SAVONA
Catasto Terreni	**Foglio: 29 Particella: 526**

INTESTATO

1	COMUNE DI VADO LIGURE con sede in VADO LIGURE	00251200093*	(1) Proprieta` per 1/1

Situazione dell'Immobile dal 07/08/1990

N.	DATI IDENTIFICATIVI			DATI CLASSAMENTO						DATI DERIVANTI DA
	Foglio	Particella	Sub	Porz	Qualità Classe	Superficie(m²) ha are ca	Deduz	Reddito Dominicale	Reddito Agrario	
1	**29**	**526**		-	**FU D ACCERT**	**15 60**				**FRAZIONAMENTO del 07/08/1990 in atti dal 16/04/1997 (n. 1864.2/1990)**
Notifica					**Partita**	5253				
Riserve	1 Atti passaggi intermedi non esistenti									
Annotazioni	deriva dal mapp. 453 del fog 29									

Sono stati inoltre variati i seguenti immobili:

- foglio 29 particella 453

L'intestazione alla data della richiesta deriva dai seguenti atti:

Situazione degli intestati dal 26/03/1991

N.	DATI ANAGRAFICI	CODICE FISCALE	DIRITTI E ONERI REALI
1	COMUNE DI VADO LIGURE con sede in VADO LIGURE	00251200093	(1) Proprieta` per 1/1
DATI DERIVANTI DA	RETTIFICA DI INTESTAZIONE ALL'ATTUALITA' del 26/03/1991 protocollo n. SV0028652 Voltura in atti dal 20/04/2015 Repertorio n.: 3118 Rogante: NOT. RUEGG Sede: SAVONA Registrazione: UR Sede: SAVONA n: 1306 del 11/04/1991 CONTACTCENTER 13927264-CESSIONI (n. 3566.1/2015)		

Situazione degli intestati dal 07/08/1990

N.	DATI ANAGRAFICI	CODICE FISCALE	DIRITTI E ONERI REALI
1	TECNOIMMOBILIARE S.P.A. CON SEDE IN TORINO	05897290010	(1) Proprieta` per 1000/1000 fino al 26/03/1991
DATI DERIVANTI DA	FRAZIONAMENTO del 07/08/1990 in atti dal 16/04/1997 Registrazione: (n. 1864.2/1990)		

Agenzia Entrate
Direzione Provinciale di Savona
Ufficio Provinciale - Territorio
Servizi Catastali

Visura storica per immobile

Data: 06/07/2017 - Ora: 16.47.40 Segue
Visura n.: T273855 Pag: 2

Situazione degli atti informatizzati dall'impianto meccanografico al 06/07/2017

Situazione dell'immobile che ha originato il precedente relativa ad atto del 06/07/1975 (antecedente all' impianto meccanografico)

N.	DATI IDENTIFICATIVI			DATI CLASSAMENTO						DATI DERIVANTI DA
	Foglio	Particella	Sub	Porz	Qualità Classe	Superficie(m²) ha are ca	Deduz	Reddito Dominicale	Reddito Agrario	
1	**29**	**453**		**-**	**FU D ACCERT**	**1 39 36**				**Tabella di variazione del 06/07/1975 in atti dal 08/08/1983 (n. 983**
Notifica						**Partita**	2631			

Sono stati inoltre variati i seguenti immobili:

- foglio 29 particella 469

Situazione dell'Immobile dall'impianto meccanografico

N.	DATI IDENTIFICATIVI			DATI CLASSAMENTO						DATI DERIVANTI DA
	Foglio	Particella	Sub	Porz	Qualità Classe	Superficie(m²) ha are ca	Deduz	Reddito Dominicale	Reddito Agrario	
1	**29**	**453**		**-**	**REL ENTE UR**	**1 90 16**				**Impianto meccanografico del 21/04/1976**
Notifica						**Partita**	2631			

L'intestazione alla data della richiesta deriva dai seguenti atti:

Situazione degli intestati dal 05/04/1982

N.	DATI ANAGRAFICI	CODICE FISCALE	DIRITTI E ONERI REALI
1	FIAT TTG S.P.A. con sede in TORINO	00992580019	fino al 14/09/1990
DATI DERIVANTI DA	ISTRUMENTO (ATTO PUBBLICO) del 05/04/1982 Voltura in atti dal 04/01/1988 Repertorio n.: 40840 Rogante: G MORONE Sede: TORINO Registrazione: UR Sede: TORINO n: 17925 del 23/04/1982 (n. 262782		

Situazione degli intestati relativa ad atto del 13/07/1972 (antecedente all'impianto meccanografico)

N.	DATI ANAGRAFICI	CODICE FISCALE	DIRITTI E ONERI REALI
1	VADO SCALI E BACINI SPA con sede in TORINO	00110770096	fino al 05/04/1982
DATI DERIVANTI DA	VERBALE del 13/07/1972 Voltura in atti dal 08/08/1983 Repertorio n.: 50487 Registrazione: UR Sede: SAVONA n: 3790 del 20/07/1972 (n. 53478		

Situazione degli intestati dall'impianto meccanografico

N.	DATI ANAGRAFICI	CODICE FISCALE	DIRITTI E ONERI REALI
1	VADO SCALI E BACINI SPA con sede in TORINO	00110770096	fino al 13/07/1972
DATI DERIVANTI DA	Impianto meccanografico del 21/04/1976		

Agenzia Entrate
Direzione Provinciale di Savona
Ufficio Provinciale - Territorio
Servizi Catastali

Visura storica per immobile

Situazione degli atti informatizzati dall'impianto meccanografico al 06/07/2017

Data: 06/07/2017 - Ora: 16.50.10 Segue
Visura n.: T275172 Pag: 1

Dati della richiesta	**Comune di VADO LIGURE (Codice: L528)**
	Provincia di SAVONA
Catasto Terreni	**Foglio: 31 Particella: 395**

Area di enti urbani e promiscui dal 26/09/2005

N.	DATI IDENTIFICATIVI			DATI CLASSAMENTO						DATI DERIVANTI DA
	Foglio	Particella	Sub	Porz	Qualità Classe	Superficie(m²) ha are ca	Deduz	Reddito Dominicale	Reddito Agrario	
1	**31**	**395**		**-**	**ENTE URBANO**	**99 50**				**FRAZIONAMENTO del 30/07/1991 protocollo n. SV0108656 in atti dal 26/09/2005 SE 105897/05 (n. 1633.1/1991)**
Notifica						**Partita**	1			
Annotazioni				deriva dal mapp 168 del fg 31						

Sono stati inoltre variati i seguenti immobili:

- foglio 31 particella 168 - foglio 31 particella 396

Mappali Fabbricati Correlati
Sezione - SezUrb - Foglio 31 - Particella 99998

Situazione dell'immobile che ha originato il precedente dal 08/05/2002

N.	DATI IDENTIFICATIVI			DATI CLASSAMENTO						DATI DERIVANTI DA
	Foglio	Particella	Sub	Porz	Qualità Classe	Superficie(m²) ha are ca	Deduz	Reddito Dominicale	Reddito Agrario	
1	**31**	**168**		**-**	**ENTE URBANO**	**1 79 34**				**Tipo mappale del 08/05/2002 protocollo n. 72416 in atti dal 08/05/2002 (n. 895.1/2002)**
Notifica						**Partita**	1			

Sono stati inoltre variati i seguenti immobili:

- foglio 31 particella 430

Agenzia Entrate

Direzione Provinciale di Savona
Ufficio Provinciale - Territorio
Servizi Catastali

Visura storica per immobile

Data: 06/07/2017 - Ora: 16.50.10 Fine
Visura n.: T275172 Pag: 2

Situazione degli atti informatizzati dall'impianto meccanografico al 06/07/2017

Area di enti urbani e promiscui dal 01/06/1989

N.	DATI IDENTIFICATIVI			DATI CLASSAMENTO						DATI DERIVANTI DA
	Foglio	Particella	Sub	Porz	Qualità Classe	Superficie(m²) ha are ca	Deduz	Reddito Dominicale	Reddito Agrario	
1	**31**	**168**		-	**ENTE URBANO**	**1 79 90**				**FRAZIONAMENTO in atti dal 01/06/1989 (n. 187**
Notifica						**Partita**	1			

Sono stati inoltre variati i seguenti immobili:

- foglio 31 particella 378

Area di enti urbani e promiscui dall'impianto meccanografico

N.	DATI IDENTIFICATIVI			DATI CLASSAMENTO						DATI DERIVANTI DA
	Foglio	Particella	Sub	Porz	Qualità Classe	Superficie(m²) ha are ca	Deduz	Reddito Dominicale	Reddito Agrario	
1	**31**	**168**		-	**ENTE URBANO**	**1 82 95**				**Impianto meccanografico del 21/04/1976**
Notifica						**Partita**	1			

Agenzia Entrate

Direzione Provinciale di Savona
Ufficio Provinciale - Territorio
Servizi Catastali

Visura storica per immobile

Data: 06/07/2017 - Ora: 16.41.39 Segue
Visura n.: T270782 Pag: 1

Situazione degli atti informatizzati dall'impianto meccanografico al 06/07/2017

Dati della richiesta	**Comune di VADO LIGURE (Codice: L528)**
	Provincia di SAVONA
Catasto Terreni	**Foglio: 29 Particella: 538**

Area di enti urbani e promiscui dal 05/02/2013

N.	DATI IDENTIFICATIVI			DATI CLASSAMENTO						DATI DERIVANTI DA
	Foglio	Particella	Sub	Porz	Qualità Classe	Superficie(m²) ha are ca	Deduz	Reddito Dominicale	Reddito Agrario	
1	29	538		-	ENTE URBANO	84 85				Tipo mappale del 05/02/2013 protocollo n. SV0011056 in atti dal 05/02/2013 presentato il 05/02/2013 PER AMPLIAMENTO (n. 11056.1/2013)
Notifica						Partita	1			
Annotazioni	di immobile: varia graficamente t.m.1119/28221/94									

Area di enti urbani e promiscui dal 04/12/2008

N.	DATI IDENTIFICATIVI			DATI CLASSAMENTO						DATI DERIVANTI DA
	Foglio	Particella	Sub	Porz	Qualità Classe	Superficie(m²) ha are ca	Deduz	Reddito Dominicale	Reddito Agrario	
1	29	538		-	ENTE URBANO	84 85				FRAZIONAMENTO del 04/12/2008 protocollo n. SV0220372 in atti dal 04/12/2008 (n. 220372.1/2008)
Notifica						Partita	1			
Annotazioni	varia graficamente t.m.1119/28221/94									

Sono stati inoltre variati i seguenti immobili:

- foglio 29 particella 569 - foglio 29 particella 702 - foglio 29 particella 703 - foglio 29 particella 704 - foglio 29 particella 678

Agenzia Entrate
Direzione Provinciale di Savona
Ufficio Provinciale - Territorio
Servizi Catastali

Visura storica per immobile

Data: 06/07/2017 - Ora: 16.41.39 Segue
Visura n.: T270782 Pag: 2

Situazione degli atti informatizzati dall'impianto meccanografico al 06/07/2017

Area di enti urbani e promiscui dal 19/12/2002

N.	DATI IDENTIFICATIVI			DATI CLASSAMENTO						DATI DERIVANTI DA
	Foglio	Particella	Sub	Porz	Qualità Classe	Superficie(m²) ha are ca	Deduz	Reddito Dominicale	Reddito Agrario	
1	29	538		-	ENTE URBANO	84 90				Tipo mappale del 19/12/2002 protocollo n. 226933 in atti dal 19/12/2002 (n. 2625.1/2002)
Notifica						Partita	1			
Annotazioni				varia graficamente t.m.1119/28221/94						

Area di enti urbani e promiscui dal 02/03/1996

N.	DATI IDENTIFICATIVI			DATI CLASSAMENTO						DATI DERIVANTI DA
	Foglio	Particella	Sub	Porz	Qualità Classe	Superficie(m²) ha are ca	Deduz	Reddito Dominicale	Reddito Agrario	
1	29	538		-	ENTE URBANO	84 90				TIPO MAPPALE del 02/03/1996 in atti dal 02/03/1996 ATTO IN DEROGA (n. 7749.1/1996)
Notifica						Partita	1			
Annotazioni				varia graficamente t.m.1119/28221/94						

Area di enti urbani e promiscui dal 29/02/1996

N.	DATI IDENTIFICATIVI			DATI CLASSAMENTO						DATI DERIVANTI DA
	Foglio	Particella	Sub	Porz	Qualità Classe	Superficie(m²) ha are ca	Deduz	Reddito Dominicale	Reddito Agrario	
1	29	538		-	ENTE URBANO	84 90				TIPO MAPPALE del 29/02/1996 in atti dal 29/02/1996 ATTO IN DEROGA (n. 1119.1/1994)
Notifica						Partita	1			
Annotazioni				varia graficamente t.m.1119/28221/94						

Area di enti urbani e promiscui dal 21/12/1992

N.	DATI IDENTIFICATIVI			DATI CLASSAMENTO						DATI DERIVANTI DA
	Foglio	Particella	Sub	Porz	Qualità Classe	Superficie(m²) ha are ca	Deduz	Reddito Dominicale	Reddito Agrario	
1	29	538		-	ENTE URBANO	84 90				VARIAZIONE D'UFFICIO del 21/12/1992 in atti dal 26/01/1996 (n. 22.1/1992)

Agenzia Entrate
Direzione Provinciale di Savona
Ufficio Provinciale - Territorio
Servizi Catastali

Visura storica per immobile

Data: 06/07/2017 - Ora: 16.41.39 Segue
Visura n.: T270782 Pag: 3

Situazione degli atti informatizzati dall'impianto meccanografico al 06/07/2017

Notifica		**Partita**	1		
Annotazioni	sostituisce il mapp 292 del fg 29 t.m. 3891/22909/92				

Nella variazione sono stati soppressi i seguenti immobili:

- foglio 29 particella 292

Situazione dell'immobile che ha originato il precedente dal 20/12/1991

N.	DATI IDENTIFICATIVI			DATI CLASSAMENTO						DATI DERIVANTI DA
	Foglio	Particella	Sub	Porz	Qualità Classe	Superficie(m²) ha are ca	Deduz	Reddito Dominicale	Reddito Agrario	
1	**29**	**292**		-	**ENTE URBANO**	**84 90**				**FRAZIONAMENTO del 20/12/1991 in atti dal 26/01/1996 (n. 3015.1/1991)**
Notifica					**Partita**	1				
Annotazioni	crea il mapp 530 del fg 29									

Sono stati inoltre variati i seguenti immobili:

- foglio 29 particella 530

Area di enti urbani e promiscui dal 17/12/1991

N.	DATI IDENTIFICATIVI			DATI CLASSAMENTO						DATI DERIVANTI DA
	Foglio	Particella	Sub	Porz	Qualità Classe	Superficie(m²) ha are ca	Deduz	Reddito Dominicale	Reddito Agrario	
1	**29**	**292**		-	**ENTE URBANO**	**2 02 36**				**VARIAZIONE D'UFFICIO del 17/12/1991 in atti dal 26/01/1996 (n. 25.1/1991)**
Notifica					**Partita**	1				
Annotazioni	comprende i mapp 246-248-245-490-492-493 e crea il mapp 569 del fg 29									

Nella variazione sono stati soppressi i seguenti immobili:

- foglio 29 particella 245 - foglio 29 particella 246 - foglio 29 particella 248 - foglio 29 particella 490 - foglio 29 particella 492 - foglio 29 particella 493

Sono stati inoltre variati i seguenti immobili:

- foglio 29 particella 569

Agenzia Entrate
Direzione Provinciale di Savona
Ufficio Provinciale - Territorio
Servizi Catastali

Visura storica per immobile

Data: 06/07/2017 - Ora: 16.41.40 Segue
Visura n.: T270782 Pag: 4

Situazione degli atti informatizzati dall'impianto meccanografico al 06/07/2017

Area di enti urbani e promiscui dal 04/01/1988

N.	DATI IDENTIFICATIVI			DATI CLASSAMENTO						DATI DERIVANTI DA
	Foglio	Particella	Sub	Porz	Qualità Classe	Superficie(m²) ha are ca	Deduz	Reddito Dominicale	Reddito Agrario	
1	29	292		-	ENTE URBANO	3 67 67				VARIAZIONE D'UFFICIO in atti dal 04/01/1988 (n. 186
Notifica						Partita	1			

Sono stati inoltre variati i seguenti immobili:

- foglio 29 particella 491

Area di enti urbani e promiscui dal 19/05/1976

N.	DATI IDENTIFICATIVI			DATI CLASSAMENTO						DATI DERIVANTI DA
	Foglio	Particella	Sub	Porz	Qualità Classe	Superficie(m²) ha are ca	Deduz	Reddito Dominicale	Reddito Agrario	
1	29	292		-	ENTE URBANO	3 69 17				VERIFICA STRAORDINARIA del 19/05/1976 in atti dal 08/08/1983 (n. 4978
Notifica						Partita	1			

Sono stati inoltre variati i seguenti immobili:

- foglio 29 particella 486 - foglio 29 particella 487 - foglio 29 particella 488 - foglio 29 particella 489 - foglio 29 particella 490 - foglio 29 particella 492 - foglio 29 particella 494

Area di enti urbani e promiscui dall'impianto meccanografico

N.	DATI IDENTIFICATIVI			DATI CLASSAMENTO						DATI DERIVANTI DA
	Foglio	Particella	Sub	Porz	Qualità Classe	Superficie(m²) ha are ca	Deduz	Reddito Dominicale	Reddito Agrario	
1	29	292		-	ENTE URBANO	3 84 20				Impianto meccanografico del 21/04/1976
Notifica						Partita	1			

Agenzia Entrate

Direzione Provinciale di Savona
Ufficio Provinciale - Territorio
Servizi Catastali

Visura storica per immobile

Data: 06/07/2017 - Ora: 16.43.22 Segue
Visura n.: T271632 Pag: 1

Situazione degli atti informatizzati dall'impianto meccanografico al 06/07/2017

Dati della richiesta	**Comune di VADO LIGURE (Codice: L528)**
	Provincia di SAVONA
Catasto Fabbricati	**Foglio: 29 Particella: 538 Sub.: 10**

INTESTATO

1	MEDIOCREDITO ITALIANO S.P.A. con sede in MILANO	13300400150*	(1) Proprieta' per 1/1

Unità immobiliare dal 14/01/2014

N.	DATI IDENTIFICATIVI				DATI DI CLASSAMENTO							DATI DERIVANTI DA
	Sezione Urbana	Foglio	Particella	Sub	Zona Cens.	Micro Zona	Categoria	Classe	Consistenza	Superficie Catastale	Rendita	
1		**29**	**538**	**10**			**D/1**				**Euro 116,00**	VARIAZIONE NEL CLASSAMENTO del 14/01/2014 protocollo n. SV0002707 in atti dal 14/01/2014 VARIAZIONE DI CLASSAMENTO (n. 595.1/2014)

Indirizzo	VIA ALLA COSTA n. 27 piano: T;				
Notifica	effettuata con prot. n. SV0010520/2014 del 10/02/14	**Partita**	-	**Mod.58**	-
Annotazioni	di stadio: classamento e rendita rettificati (d.m. 701/94)				

Situazione dell'unità immobiliare dal 05/03/2013

N.	DATI IDENTIFICATIVI				DATI DI CLASSAMENTO							DATI DERIVANTI DA
	Sezione Urbana	Foglio	Particella	Sub	Zona Cens.	Micro Zona	Categoria	Classe	Consistenza	Superficie Catastale	Rendita	
1		**29**	**538**	**10**			**D/1**				**Euro 60,00**	UNITA' AFFERENTI EDIFICATE SU AREE DI CORTE del 05/03/2013 protocollo n. SV0022673 in atti dal 05/03/2013 UNITA AFFERENTI EDIFICATE SU AREE DI CORTE (n. 573.1/2013)

Indirizzo	, VIA ALLA COSTA n. 27 piano: T;
Annotazioni	classamento e rendita proposti (D.M. 701/94)

Agenzia Entrate

Direzione Provinciale di Savona
Ufficio Provinciale - Territorio
Servizi Catastali

Visura storica per immobile

Situazione degli atti informatizzati dall'impianto meccanografico al 06/07/2017

Data: 06/07/2017 - Ora: 16.43.22 Fine
Visura n.: T271632 Pag: 2

Situazione degli intestati dal 27/12/2013

N.	DATI ANAGRAFICI	CODICE FISCALE	DIRITTI E ONERI REALI
1	MEDIOCREDITO ITALIANO S.P.A. con sede in MILANO	13300400150	(1) Proprieta' per 1/1
DATI DERIVANTI DA	ISTRUMENTO (ATTO PUBBLICO) del 27/12/2013 Nota presentata con Modello Unico in atti dal 16/05/2014 Repertorio n.: 10620 Rogante: MARCHETTI CARLO Sede: MILANO Registrazione: Sede: FUSIONE DI SOCIETA' PER INCORPORAZIONE (n. 3255.1/2014)		

Situazione degli intestati dal 05/03/2013

N.	DATI ANAGRAFICI	CODICE FISCALE	DIRITTI E ONERI REALI
1	LEASINT S.P.A. con sede in MILANO	01682080153	(1) Proprieta' per 1/1 Fino al 27/12/2013
DATI DERIVANTI DA	UNITA' AFFERENTI EDIFICATE SU AREE DI CORTE del 05/03/2013 protocollo n. SV0022673 in atti dal 05/03/2013 Registrazione: UNITA AFFERENTI EDIFICATE SU AREE DI CORTE (n. 573.1/2013)		

Agenzia Entrate

Direzione Provinciale di Savona
Ufficio Provinciale - Territorio
Servizi Catastali

Visura storica per immobile

Situazione degli atti informatizzati dall'impianto meccanografico al 11/07/2017

Data: 11/07/2017 - Ora: 12.17.18 Segue
Visura n.: T168720 Pag: 1

Dati della richiesta	**Comune di VADO LIGURE (Codice: L528)**
	Provincia di SAVONA
Catasto Terreni	**Foglio: 29 Particella: 564**

INTESTATO

1	RETE FERROVIARIA ITALIANA SPA IN SIGLA RFI con sede in ROMA	01585570581*	(1) Proprieta` per 1/1

Situazione dell'Immobile dal 29/09/1995

N.	DATI IDENTIFICATIVI			DATI CLASSAMENTO						DATI DERIVANTI DA
	Foglio	Particella	Sub	Porz	Qualità Classe	Superficie(m²) ha are ca	Deduz	Reddito Dominicale	Reddito Agrario	
1	**29**	**564**		**-**	**FERROVIA SP**	**20 22**				**FRAZIONAMENTO del 29/09/1995 in atti dal 29/09/1995 (n. 6081.1/1995)**
Notifica					**Partita**	515				

Sono stati inoltre variati i seguenti immobili:

- foglio 29 particella 241 - foglio 29 particella 563

L'intestazione alla data della richiesta deriva dai seguenti atti:

Situazione degli intestati dal 21/06/2001

N.	DATI ANAGRAFICI	CODICE FISCALE	DIRITTI E ONERI REALI
1	RETE FERROVIARIA ITALIANA SPA IN SIGLA RFI con sede in ROMA	01585570581	(1) Proprieta` per 1/1
DATI DERIVANTI DA	VERBALE del 21/06/2001 protocollo n. SV0119661 Voltura in atti dal 10/12/2015 Repertorio n.: 14002 Rogante: ANGELO FALCONE Sede: ROMA Registrazione: UU Sede: ROMA del 27/06/2001 VERBALE DI ASSEMBLEA STRAORDINARIA (n. 10680.1/2015)		

Situazione degli intestati dal 29/09/1995

N.	DATI ANAGRAFICI	CODICE FISCALE	DIRITTI E ONERI REALI
1	DEMANIO DELLO STATO RAMO FERROVIE		(1) Proprieta` per 1000/1000 fino al 21/06/2001
DATI DERIVANTI DA	FRAZIONAMENTO del 29/09/1995 in atti dal 29/09/1995 Registrazione: (n. 6081.1/1995)		

Agenzia Entrate

Direzione Provinciale di Savona
Ufficio Provinciale - Territorio
Servizi Catastali

Visura storica per immobile

Data: 11/07/2017 - Ora: 12.17.18 Fine
Visura n.: T168720 Pag: 2

Situazione degli atti informatizzati dall'impianto meccanografico al 11/07/2017

Situazione dell'immobile che ha originato il precedente dall'impianto meccanografico

N.	DATI IDENTIFICATIVI			DATI CLASSAMENTO						DATI DERIVANTI DA
	Foglio	Particella	Sub	Porz	Qualità Classe	Superficie(m²) ha are ca	Deduz	Reddito Dominicale	Reddito Agrario	
1	**29**	**241**		**-**	**FERROVIA SP**	**65 10**				**Impianto meccanografico del 21/04/1976**
Notifica						Partita	515			

L'intestazione alla data della richiesta deriva dai seguenti atti:

Situazione degli intestati dall'impianto meccanografico

N.	DATI ANAGRAFICI	CODICE FISCALE	DIRITTI E ONERI REALI
1	DEMANIO DELLO STATO RAMO FERROVIE		fino al 15/01/1998
DATI DERIVANTI DA	Impianto meccanografico del 21/04/1976		

Agenzia Entrate
Direzione Provinciale di Savona
Ufficio Provinciale - Territorio
Servizi Catastali

Visura per immobile

Situazione degli atti informatizzati al 22/06/2017

Data: 22/06/2017 - Ora: 12.02.59 Fine
Visura n.: T145952 Pag: 1

Dati della richiesta	**Comune di VADO LIGURE (Codice: L528)**
	Provincia di SAVONA
Catasto Terreni	**Foglio: 29 Particella: 569**

Immobile

N.	DATI IDENTIFICATIVI			DATI CLASSAMENTO						DATI DERIVANTI DA
	Foglio	Particella	Sub	Porz	Qualità Classe	Superficie(m²) ha are ca	Deduz	Reddito Dominicale	Reddito Agrario	
1	29	569		-	REL ENTE UR	85 57				**FRAZIONAMENTO del 04/12/2008 protocollo n. SV0220372 in atti dal 04/12/2008 (n. 220372.1/2008)**
Notifica						**Partita**				
Annotazioni				t.v. 15/96						

INTESTATO

N.	DATI ANAGRAFICI	CODICE FISCALE	DIRITTI E ONERI REALI
1	COMUNE DI VADO LIGURE con sede in VADO LIGURE	00251200093*	(1) Proprieta' per 1000/1000
DATI DERIVANTI DA	del 23/03/1996 protocollo n. 160382 Variazione in atti dal 18/10/2000 (n. 8217.1/1996)		

Agenzia Entrate

Direzione Provinciale di Savona
Ufficio Provinciale - Territorio
Servizi Catastali

Visura storica per immobile

Situazione degli atti informatizzati dall'impianto meccanografico al 06/07/2017

Data: 06/07/2017 - Ora: 16.46.57 Segue
Visura n.: T273473 Pag: 1

Dati della richiesta	**Comune di VADO LIGURE (Codice: L528)**
	Provincia di SAVONA
Catasto Terreni	**Foglio: 29 Particella: 571**

INTESTATO

1	COMUNE DI VADO LIGURE con sede in VADO LIGURE	00251200093*	(1) Proprieta' per 1000/1000

Situazione dell'Immobile dal 18/10/2000

N.	DATI IDENTIFICATIVI			DATI CLASSAMENTO						DATI DERIVANTI DA
	Foglio	Particella	Sub	Porz	Qualità Classe	Superficie(m²) ha are ca	Deduz	Reddito Dominicale	Reddito Agrario	
1	**29**	**571**		-	**REL ENTE UR**	**21 35**				**VARIAZIONE D'UFFICIO del 23/03/1996 protocollo n. 160309 in atti dal 18/10/2000 (n. 8217.1/1996)**
Notifica						**Partita**				
Annotazioni				t.v. 15/96						

Nella variazione sono stati soppressi i seguenti immobili:

- foglio 29 particella 250 - foglio 29 particella 251 - foglio 29 particella 252 - foglio 29 particella 486 - foglio 29 particella 487 - foglio 29 particella 488 - foglio 29 particella 489 - foglio 29 particella 491

Sono stati inoltre variati i seguenti immobili:

- foglio 29 particella 569 - foglio 29 particella 570 - foglio 29 particella 572 - foglio 29 particella 573 - foglio 29 particella 574 - foglio 29 particella 575 - foglio 29 particella 576

L'intestazione alla data della richiesta deriva dai seguenti atti:

Situazione degli intestati dal 23/03/1996

N.	DATI ANAGRAFICI	CODICE FISCALE	DIRITTI E ONERI REALI
1	COMUNE DI VADO LIGURE con sede in VADO LIGURE	00251200093	(1) Proprieta' per 1000/1000
DATI DERIVANTI DA	VARIAZIONE D'UFFICIO del 23/03/1996 protocollo n. 160309 in atti dal 18/10/2000 Registrazione: (n. 8217.1/1996)		

Situazione dell'immobile che ha originato il precedente dal 17/12/1991

N.	DATI IDENTIFICATIVI			DATI CLASSAMENTO						DATI DERIVANTI DA
	Foglio	Particella	Sub	Porz	Qualità Classe	Superficie(m²) ha are ca	Deduz	Reddito Dominicale	Reddito Agrario	
1	**29**	**569**		-	**ENTE URBANO**	**2 43 36**				**VARIAZIONE D'UFFICIO del 17/12/1991 in atti dal 26/01/1996 (n. 25.1/1991)**

Agenzia Entrate

Direzione Provinciale di Savona
Ufficio Provinciale - Territorio
Servizi Catastali

Visura storica per immobile

Situazione degli atti informatizzati dall'impianto meccanografico al 06/07/2017

Data: 06/07/2017 - Ora: 16.46.57 Fine
Visura n.: T273473 Pag: 2

Notifica		Partita	1
Annotazioni	deriva dal mapp 292 del fg 29		

Nella variazione sono stati soppressi i seguenti immobili:

- **foglio 29 particella 245 - foglio 29 particella 246 - foglio 29 particella 248 - foglio 29 particella 490 - foglio 29 particella 492 - foglio 29 particella 493**

Sono stati inoltre variati i seguenti immobili:

- **foglio 29 particella 292**

L'intestazione alla data della richiesta deriva dai seguenti atti:

Situazione degli intestati dal 23/03/1996

N.	DATI ANAGRAFICI	CODICE FISCALE	DIRITTI E ONERI REALI
1	COMUNE DI VADO LIGURE con sede in VADO LIGURE	00251200093	(1) Proprieta' per 1000/1000
DATI DERIVANTI DA	VARIAZIONE D'UFFICIO del 23/03/1996 protocollo n. 160382 in atti dal 18/10/2000 Registrazione: (n. 8217.1/1996)		

Per ulteriori variazioni richiedere le visure storiche dei seguenti immobili variati o soppressi, originari del precedente:

- foglio 29 particella 245
- foglio 29 particella 246
- foglio 29 particella 248
- foglio 29 particella 292
- foglio 29 particella 490
- foglio 29 particella 492
- foglio 29 particella 493

Agenzia Entrate

Direzione Provinciale di Savona
Ufficio Provinciale - Territorio
Servizi Catastali

Visura storica per immobile

Situazione degli atti informatizzati dall'impianto meccanografico al 06/07/2017

Data: 06/07/2017 - Ora: 16.46.43 Segue
Visura n.: T273337 Pag: 1

Dati della richiesta	**Comune di VADO LIGURE (Codice: L528)**
	Provincia di SAVONA
Catasto Terreni	**Foglio: 29 Particella: 579**

INTESTATO

1	COMUNE DI VADO LIGURE con sede in VADO LIGURE	00251200093*	(1) Proprieta` per 1000/1000

Situazione dell'Immobile dal 18/10/2000

N.	DATI IDENTIFICATIVI			DATI CLASSAMENTO						DATI DERIVANTI DA
	Foglio	Particella	Sub	Porz	Qualità Classe	Superficie(m²) ha are ca	Deduz	Reddito Dominicale	Reddito Agrario	
1	**29**	**579**		**-**	**REL ENTE UR**	**03 20**				**VARIAZIONE D'UFFICIO del 23/03/1996 protocollo n. 160343 in atti dal 18/10/2000 (n. 8217.1/1996)**
Notifica					**Partita**					
Annotazioni				t.v. 15/96						

Sono stati inoltre variati i seguenti immobili:

- foglio 29 particella 270 - foglio 29 particella 577

L'intestazione alla data della richiesta deriva dai seguenti atti:

Situazione degli intestati dal 23/03/1996

N.	DATI ANAGRAFICI	CODICE FISCALE	DIRITTI E ONERI REALI
1	COMUNE DI VADO LIGURE con sede in VADO LIGURE	00251200093	(1) Proprieta` per 1000/1000
DATI DERIVANTI DA	VARIAZIONE D'UFFICIO del 23/03/1996 protocollo n. 160343 in atti dal 18/10/2000 Registrazione: (n. 8217.1/1996)		

Situazione dell'immobile che ha originato il precedente dal 19/05/1976

N.	DATI IDENTIFICATIVI			DATI CLASSAMENTO						DATI DERIVANTI DA
	Foglio	Particella	Sub	Porz	Qualità Classe	Superficie(m²) ha are ca	Deduz	Reddito Dominicale	Reddito Agrario	
1	**29**	**270**		**-**	**ENTE URBANO**	**4 18 67**				**VERIFICA STRAORDINARIA del 19/05/1976 in atti dal 08/08/1983 (n. 4978**

Agenzia Entrate
Direzione Provinciale di Savona
Ufficio Provinciale - Territorio
Servizi Catastali

Visura storica per immobile

Data: 06/07/2017 - Ora: 16.46.43 Fine
Visura n.: T273337 Pag: 2

Situazione degli atti informatizzati dall'impianto meccanografico al 06/07/2017

Notifica		Partita	1		

Sono stati inoltre variati i seguenti immobili:

- foglio 29 particella 385 - foglio 29 particella 386 - foglio 29 particella 387 - foglio 29 particella 388 - foglio 29 particella 389 - foglio 29 particella 390 - foglio 29 particella 396 - foglio 29 particella 399 - foglio 29 particella 432 - foglio 29 particella 477 - foglio 29 particella 478 - foglio 29 particella 479 - foglio 29 particella 483 - foglio 29 particella 484 - foglio 29 particella 485

Area di enti urbani e promiscui dall'impianto meccanografico con atto del 06/07/1975

N.	DATI IDENTIFICATIVI			DATI CLASSAMENTO						DATI DERIVANTI DA
	Foglio	Particella	Sub	Porz	Qualità Classe	Superficie(m²) ha are ca	Deduz	Reddito Dominicale	Reddito Agrario	
1	**29**	**270**		**-**	**ENTE URBANO**	**4 64 80**				**Tabella di variazione del 06/07/1975 in atti dal 08/08/1983 (n. 983**
Notifica						**Partita**	1			

Sono stati inoltre variati i seguenti immobili:

- foglio 29 particella 239 - foglio 29 particella 294 - foglio 29 particella 309

Area di enti urbani e promiscui dall'impianto meccanografico

N.	DATI IDENTIFICATIVI			DATI CLASSAMENTO						DATI DERIVANTI DA
	Foglio	Particella	Sub	Porz	Qualità Classe	Superficie(m²) ha are ca	Deduz	Reddito Dominicale	Reddito Agrario	
1	**29**	**270**		**-**	**ENTE URBANO**	**4 70 80**				**Impianto meccanografico del 21/04/1976**
Notifica						**Partita**	1			

L'intestazione alla data della richiesta deriva dai seguenti atti:

Agenzia Entrate
Direzione Provinciale di Savona
Ufficio Provinciale - Territorio
Servizi Catastali

Visura per immobile

Situazione degli atti informatizzati al 22/06/2017

Data: 22/06/2017 - Ora: 11.59.22 Fine
Visura n.: T143213 Pag: 1

Dati della richiesta
Catasto Terreni

Comune di VADO LIGURE (Codice: L528)
Provincia di SAVONA
Foglio: 29 Particella: 678

Immobile

N.	DATI IDENTIFICATIVI				DATI CLASSAMENTO					DATI DERIVANTI DA
	Foglio	Particella	Sub	Porz	Qualità Classe	Superficie(m²) ha are ca	Deduz	Reddito Dominicale	Reddito Agrario	
1	29	678		-	REL ENTE UR	35 60				FRAZIONAMENTO del 04/12/2008 protocollo n. SV0220372 in atti dal 04/12/2008 (n. 220372.1/2008)
Notifica					Partita					

INTESTATO

N.	DATI ANAGRAFICI	CODICE FISCALE	DIRITTI E ONERI REALI
1	TERMINAL RENFUSE ITALIA S.P.A. con sede in MILANO	03431590102*	(1) Proprieta' per 1/1
DATI DERIVANTI DA	ISTRUMENTO (ATTO PUBBLICO) del 16/12/2014 protocollo n. SV0009297 Voltura in atti dal 05/02/2015 Repertorio n.: 22803 Rogante: NOTARI MARIO Sede: MILANO		
	Registrazione: UU Sede: MILANO Volume: 1 n: 40219 del 30/12/2014 VERBALE DI ASSEMBLEA - TRASF. SEDE (n. 934.1/2015)		

Agenzia Entrate
Direzione Provinciale di Savona
Ufficio Provinciale - Territorio
Servizi Catastali

Visura storica per immobile

Situazione degli atti informatizzati dall'impianto meccanografico al 06/07/2017

Data: 06/07/2017 - Ora: 17.19.13 Segue
Visura n.: T290523 Pag: 1

Dati della richiesta	**Comune di VADO LIGURE (Codice: L528)**
	Provincia di SAVONA
Catasto Terreni	**Foglio: 29 Particella: 679**

INTESTATO

1	LE TERRAZZE DI VADO S.R.L. con sede in VADO LIGURE	06829190963*	(1) Proprieta` per 1/1

Situazione dell'Immobile dal 02/11/2004

N.	DATI IDENTIFICATIVI			DATI CLASSAMENTO						DATI DERIVANTI DA
	Foglio	Particella	Sub	Porz	Qualità Classe	Superficie(m²) ha are ca	Deduz	Reddito Dominicale	Reddito Agrario	
1	**29**	**679**		**-**	**REL ENTE UR**	**04 30**				**FRAZIONAMENTO del 19/10/2004 protocollo n. SV0189526 in atti dal 02/11/2004 (n. 181630.1/2004)**
Notifica					**Partita**					
Annotazioni	deriva dal mapp.570 del fg.29									

Sono stati inoltre variati i seguenti immobili:

- foglio 29 particella 678 - foglio 29 particella 570

L'intestazione alla data della richiesta deriva dai seguenti atti:

Situazione degli intestati dal 19/05/2015

N.	DATI ANAGRAFICI	CODICE FISCALE	DIRITTI E ONERI REALI
1	LE TERRAZZE DI VADO S.R.L. con sede in VADO LIGURE	06829190963	(1) Proprieta` per 1/1
DATI DERIVANTI DA	MUTAMENTO DENOMINAZIONE del 19/05/2015 protocollo n. SV0043107 Nota presentata con Modello Unico in atti dal 29/05/2015 Repertorio n.: 22766 Rogante: TORRENTE PAOLO Sede: GENOVA Registrazione: Sede: TLH Volume: 1T n: 5697 del 29/05/2015 TRASFERIMENTO SEDE SOCIALE (n. 1321.1/2015)		

Situazione degli intestati dal 23/12/2009

N.	DATI ANAGRAFICI	CODICE FISCALE	DIRITTI E ONERI REALI
1	LE TERRAZZE DI VADO S.R.L. con sede in MILANO	06829190963	(1) Proprieta` per 1/1 fino al 19/05/2015
DATI DERIVANTI DA	RETTIFICA DI INTESTAZIONE ALL'ATTUALITA' del 23/12/2009 protocollo n. SV0063331 in atti dal 15/03/2011 Registrazione: Sede: CODICE FISCALE - CC 9419234 (n. 2388.1/2011)		

Situazione degli intestati dal 23/12/2009

N.	DATI ANAGRAFICI	CODICE FISCALE	DIRITTI E ONERI REALI
1	LE TERRAZZE DI VADO S.R.L. con sede in MILANO	01495320093	(1) Proprieta` per 1/1 fino al 23/12/2009

Agenzia Entrate

Direzione Provinciale di Savona
Ufficio Provinciale - Territorio
Servizi Catastali

Visura storica per immobile

Data: 06/07/2017 - Ora: 17.19.13 Segue
Visura n.: T290523 Pag: 2

Situazione degli atti informatizzati dall'impianto meccanografico al 06/07/2017

DATI DERIVANTI DA	ISTRUMENTO (ATTO PUBBLICO) del 23/12/2009 protocollo n. SV0051029 Voltura in atti dal 31/03/2010 Repertorio n.: 11132 Rogante: NOT. TORRENTE Sede: GENOVA Registrazione: UR Sede: GENOVA n: 16498 del 29/12/2009 ATTO DI FUSIONE (n. 3912.1/2010)

Situazione degli intestati dal 02/12/2004

N.	DATI ANAGRAFICI	CODICE FISCALE	DIRITTI E ONERI REALI
1	IMMOBILIARE PARCO EST S.R.L. con sede in GENOVA	01504240993	(1) Proprieta` per 1/1 fino al 23/12/2009
DATI DERIVANTI DA	ISTRUMENTO (ATTO PUBBLICO) del 02/12/2004 protocollo n. SV0211189 Voltura in atti dal 22/12/2004 Repertorio n.: 38178 Rogante: NOT. FIRPO Sede: SAVONA Registrazione: UR Sede: SAVONA n: 5746 del 06/12/2004 C/V (P. I. M.) (n. 8386.1/2004)		

Situazione degli intestati dal 19/10/2004

N.	DATI ANAGRAFICI	CODICE FISCALE	DIRITTI E ONERI REALI
1	TERMINAL RINFUSE VADO S.R.L.CON SEDE IN VADO LIGURE	03431590102	(1) Proprieta` per 1000/1000 fino al 02/12/2004
DATI DERIVANTI DA	FRAZIONAMENTO del 19/10/2004 protocollo n. SV0189526 in atti dal 02/11/2004 Registrazione: (n. 181630.1/2004)		

Situazione dell'immobile che ha originato il precedente dal 24/10/2002

N.	DATI IDENTIFICATIVI			DATI CLASSAMENTO						DATI DERIVANTI DA
	Foglio	Particella	Sub	Porz	Qualità Classe	Superficie(m²) ha are ca	Deduz	Reddito Dominicale	Reddito Agrario	
1	**29**	**570**		-	**REL ENTE UR**	**84 90**				**REVISIONE DI ELEMENTI CENSUARI del 24/10/2002 protocollo n. 187033 in atti dal 24/10/2002 (n. 6.2/2002)**
Notifica						**Partita**				
Annotazioni				varia per istanza n. 182724 del 18/10/02						

Area di enti urbani e promiscui dal 24/10/2002

N.	DATI IDENTIFICATIVI			DATI CLASSAMENTO						DATI DERIVANTI DA
	Foglio	Particella	Sub	Porz	Qualità Classe	Superficie(m²) ha are ca	Deduz	Reddito Dominicale	Reddito Agrario	
1	**29**	**570**		-	**ENTE URBANO**	**84 90**				**REVISIONE DI ELEMENTI CENSUARI del 24/10/2002 protocollo n. 187033 in atti dal 24/10/2002 (n. 6.1/2002)**
Notifica						**Partita**	1			
Annotazioni				ripristino situazione precedente per correzione t.v. 15/96						

Agenzia Entrate
Direzione Provinciale di Savona
Ufficio Provinciale - Territorio
Servizi Catastali

Visura storica per immobile

Data: 06/07/2017 - Ora: 17.19.13 Segue
Visura n.: T290523 Pag: 3

Situazione degli atti informatizzati dall'impianto meccanografico al 06/07/2017

Situazione dell'Immobile dal 18/10/2000

N.	DATI IDENTIFICATIVI			DATI CLASSAMENTO						DATI DERIVANTI DA
	Foglio	Particella	Sub	Porz	Qualità Classe	Superficie(m²) ha are ca	Deduz	Reddito Dominicale	Reddito Agrario	
1	**29**	**570**		-	**REL ENTE UR**	**84 90**				**VARIAZIONE D'UFFICIO del 23/03/1996 protocollo n. 160309 in atti dal 18/10/2000 (n. 8217.1/1996)**
Notifica						**Partita**				
Annotazioni				t.v. 15/96						

Nella variazione sono stati soppressi i seguenti immobili:

- foglio 29 particella 250 - foglio 29 particella 251 - foglio 29 particella 252 - foglio 29 particella 486 - foglio 29 particella 487 - foglio 29 particella 488 - foglio 29 particella 489 - foglio 29 particella 491

Sono stati inoltre variati i seguenti immobili:

- foglio 29 particella 569 - foglio 29 particella 571 - foglio 29 particella 572 - foglio 29 particella 573 - foglio 29 particella 574 - foglio 29 particella 575 - foglio 29 particella 576

L'intestazione alla data della richiesta deriva dai seguenti atti:

Situazione degli intestati dal 24/10/2002

N.	DATI ANAGRAFICI	CODICE FISCALE	DIRITTI E ONERI REALI
1	TERMINAL RINFUSE VADO S.R.L.CON SEDE IN VADO LIGURE	03431590102	(1) Proprieta' per 1000/1000 fino al 02/12/2004
DATI DERIVANTI DA	REVISIONE DI ELEMENTI CENSUARI del 24/10/2002 protocollo n. 187033 in atti dal 24/10/2002 Registrazione: (n. 6.2/2002)		

Situazione degli intestati dal 23/03/1996

N.	DATI ANAGRAFICI	CODICE FISCALE	DIRITTI E ONERI REALI
1	COMUNE DI VADO LIGURE con sede in VADO LIGURE	00251200093	(1) Proprieta' per 1000/1000 fino al 24/10/2002
DATI DERIVANTI DA	VARIAZIONE D'UFFICIO del 23/03/1996 protocollo n. 160309 in atti dal 18/10/2000 Registrazione: (n. 8217.1/1996)		

Situazione dell'immobile che ha originato il precedente dal 17/12/1991

N.	DATI IDENTIFICATIVI			DATI CLASSAMENTO						DATI DERIVANTI DA
	Foglio	Particella	Sub	Porz	Qualità Classe	Superficie(m²) ha are ca	Deduz	Reddito Dominicale	Reddito Agrario	
1	**29**	**569**		-	**ENTE URBANO**	**2 43 36**				**VARIAZIONE D'UFFICIO del 17/12/1991 in atti dal 26/01/1996 (n. 25.1/1991)**
Notifica						**Partita**	1			
Annotazioni				deriva dal mapp 292 del fg 29						

Nella variazione sono stati soppressi i seguenti immobili:

- foglio 29 particella 245 - foglio 29 particella 246 - foglio 29 particella 248 - foglio 29 particella 490 - foglio 29 particella 492 - foglio 29 particella 493

Sono stati inoltre variati i seguenti immobili:

- **foglio 29 particella 292**

L'intestazione alla data della richiesta deriva dai seguenti atti:

Situazione degli intestati dal 23/03/1996

N.	DATI ANAGRAFICI	CODICE FISCALE	DIRITTI E ONERI REALI
1	COMUNE DI VADO LIGURE con sede in VADO LIGURE	00251200093	(1) Proprieta' per 1000/1000
DATI DERIVANTI DA	VARIAZIONE D'UFFICIO del 23/03/1996 protocollo n. 160382 in atti dal 18/10/2000 Registrazione: (n. 8217.1/1996)		

Per ulteriori variazioni richiedere le visure storiche dei seguenti immobili variati o soppressi, originari del precedente:

- foglio 29 particella 245
- foglio 29 particella 246
- foglio 29 particella 248
- foglio 29 particella 292
- foglio 29 particella 490
- foglio 29 particella 492
- foglio 29 particella 493

Fine

Agenzia Entrate
Direzione Provinciale di Savona
Ufficio Provinciale - Territorio
Servizi Catastali

Visura per immobile

Situazione degli atti informatizzati al 22/06/2017

Data: 22/06/2017 - Ora: 11.55.52 Fine
Visura n.: T140444 Pag: 1

Dati della richiesta
Catasto Terreni

Comune di VADO LIGURE (Codice: L528)
Provincia di SAVONA
Foglio: 29 Particella: 693

Area di enti urbani e promiscui

N.	DATI IDENTIFICATIVI				DATI CLASSAMENTO						DATI DERIVANTI DA
	Foglio	Particella	Sub	Porz	Qualità Classe	Superficie(m²)	Deduz	Reddito			
						ha are ca		Dominicale	Agrario		
1	29	693		-	ENTE URBANO	39 00					Tipo mappale del 23/11/2007 protocollo n. SV0206233 in atti dal 23/11/2007 (n. 206233.1/2007)
Notifica						Partita	1				

Agenzia Entrate
Direzione Provinciale di Savona
Ufficio Provinciale - Territorio
Servizi Catastali

Visura per immobile
Situazione degli atti informatizzati al 22/06/2017

Data: 22/06/2017 - Ora: 11.57.06 Fine
Visura n.: T141486 Pag: 1

Dati della richiesta	**Comune di VADO LIGURE (Codice: L528)** **Provincia di SAVONA**
Catasto Fabbricati	**Foglio: 29 Particella: 693**

Unità immobiliare

N.	DATI IDENTIFICATIVI					DATI DI CLASSAMENTO						DATI DERIVANTI DA
	Sezione Urbana	Foglio	Particella	Sub	Zona Cens.	Micro Zona	Categoria	Classe	Consistenza	Superficie Catastale	Rendita	
1		29	693				in corso di costruz.					DIVISIONE del 21/12/2007 protocollo n. SV0240734 in atti dal 21/12/2007 DIVISIONE (n. 25060.1/2007)
Indirizzo	VIA MONTEGRAPPA n. 1 piano: T;											

INTESTATO

N.	DATI ANAGRAFICI	CODICE FISCALE	DIRITTI E ONERI REALI
1	LA TORRE MARINA S.R.L. con sede in VADO LIGURE	01819860998*	(1) Proprieta' per 1/1
DATI DERIVANTI DA	MUTAMENTO DENOMINAZIONE del 19/05/2015 protocollo n. SV0043108 Nota presentata con Modello Unico in atti dal 29/05/2015 Repertorio n.: 22767 Rogante: TORRENTE PAOLO Sede: GENOVA Registrazione: Sede: TLH Volume: 1T n: 5698 del 29/05/2015 TRASFERIMENTO SEDE SOCIALE (n. 1322.1/2015)		

Agenzia Entrate

Direzione Provinciale di Savona
Ufficio Provinciale - Territorio
Servizi Catastali

Visura storica per immobile

Situazione degli atti informatizzati dall'impianto meccanografico al 06/07/2017

Data: 06/07/2017 - Ora: 12.18.19 Segue
Visura n.: T158013 Pag: 1

Dati della richiesta	**Comune di VADO LIGURE (Codice: L528)**
	Provincia di SAVONA
Catasto Terreni	**Foglio: 29 Particella: 694**

INTESTATO

1	LE TERRAZZE DI VADO S.R.L. con sede in VADO LIGURE	06829190963*	(1) Proprieta` per 1/1

Situazione dell'Immobile dal 21/03/2008

N.	DATI IDENTIFICATIVI			DATI CLASSAMENTO						DATI DERIVANTI DA
	Foglio	Particella	Sub	Porz	Qualità Classe	Superficie(m²) ha are ca	Deduz	Reddito Dominicale	Reddito Agrario	
1	**29**	**694**		**-**	**REL ENTE UR**	**16 64**				**Tabella di variazione del 23/11/2007 protocollo n. SV0060028 in atti dal 21/03/2008 T. M. 206233/2007 -S. E. 60027/2008 (n. 60027.1/2008)**
Notifica					**Partita**					

Area di enti urbani e promiscui dal 23/11/2007

N.	DATI IDENTIFICATIVI			DATI CLASSAMENTO						DATI DERIVANTI DA
	Foglio	Particella	Sub	Porz	Qualità Classe	Superficie(m²) ha are ca	Deduz	Reddito Dominicale	Reddito Agrario	
1	**29**	**694**		**-**	**ENTE URBANO**	**16 64**				**Tipo mappale del 23/11/2007 protocollo n. SV0206233 in atti dal 23/11/2007 (n. 206233.1/2007)**
Notifica					**Partita**	1				

Sono stati inoltre variati i seguenti immobili:

- foglio 29 particella 690 - foglio 29 particella 691 - foglio 29 particella 692 - foglio 29 particella 693

Agenzia Entrate
Direzione Provinciale di Savona
Ufficio Provinciale - Territorio
Servizi Catastali

Visura storica per immobile

Data: 06/07/2017 - Ora: 12.18.19 Segue
Visura n.: T158013 Pag: 2

Situazione degli atti informatizzati dall'impianto meccanografico al 06/07/2017

Area di enti urbani e promiscui dal 23/11/2007

N.	DATI IDENTIFICATIVI			DATI CLASSAMENTO						DATI DERIVANTI DA
	Foglio	Particella	Sub	Porz	Qualità Classe	Superficie(m²) ha are ca	Deduz	Reddito Dominicale	Reddito Agrario	
1	**29**	**694**		**-**	**ENTE URBANO**	**16 64**				**FRAZIONAMENTO del 23/11/2007 protocollo n. SV0206233 in atti dal 23/11/2007 ANNOTAZIONE INSERITA IN FASE DI REC. ESITI B5: C/V - NOTA 8576/2004 - ATTO REP. 38178/18440 DEL 2/12/2004 NOT. FIRPO A. DI SAVONA - (n. 206233.1/2007)**
Notifica					**Partita**	1				

Nella variazione sono stati soppressi i seguenti immobili:

- foglio 29 particella 390

Sono stati inoltre variati i seguenti immobili:

- foglio 29 particella 690 - foglio 29 particella 691 - foglio 29 particella 692 - foglio 29 particella 693

L'intestazione alla data della richiesta deriva dai seguenti atti:

Situazione degli intestati dal 19/05/2015

N.	DATI ANAGRAFICI	CODICE FISCALE	DIRITTI E ONERI REALI
1	LE TERRAZZE DI VADO S.R.L. con sede in VADO LIGURE	06829190963	(1) Proprieta` per 1/1
DATI DERIVANTI DA	MUTAMENTO DENOMINAZIONE del 19/05/2015 protocollo n. SV0043107 Nota presentata con Modello Unico in atti dal 29/05/2015 Repertorio n.: 22766 Rogante: TORRENTE PAOLO Sede: GENOVA Registrazione: Sede: TLH Volume: 1T n: 5697 del 29/05/2015 TRASFERIMENTO SEDE SOCIALE (n. 1321.1/2015)		

Situazione degli intestati dal 23/12/2009

N.	DATI ANAGRAFICI	CODICE FISCALE	DIRITTI E ONERI REALI
1	LE TERRAZZE DI VADO S.R.L. con sede in MILANO	06829190963	(1) Proprieta` per 1/1 fino al 19/05/2015
DATI DERIVANTI DA	RETTIFICA DI INTESTAZIONE ALL'ATTUALITA' del 23/12/2009 protocollo n. SV0063331 in atti dal 15/03/2011 Registrazione: Sede: CODICE FISCALE - CC 9419234 (n. 2388.1/2011)		

Situazione degli intestati dal 23/12/2009

N.	DATI ANAGRAFICI	CODICE FISCALE	DIRITTI E ONERI REALI
1	LE TERRAZZE DI VADO S.R.L. con sede in MILANO	01495320093	(1) Proprieta` per 1/1 fino al 23/12/2009
DATI DERIVANTI DA	ISTRUMENTO (ATTO PUBBLICO) del 23/12/2009 protocollo n. SV0051029 Voltura in atti dal 31/03/2010 Repertorio n.: 11132 Rogante: NOT. TORRENTE Sede: GENOVA Registrazione: UR Sede: GENOVA n: 16498 del 29/12/2009 ATTO DI FUSIONE (n. 3912.1/2010)		

Situazione degli intestati dal 23/11/2007

N.	DATI ANAGRAFICI	CODICE FISCALE	DIRITTI E ONERI REALI
1	IMMOBILIARE PARCO EST S.R.L. con sede in GENOVA	01504240993	(1) Proprieta` per 1/1 fino al 23/12/2009
DATI DERIVANTI DA	del 23/11/2007 protocollo n. SV0060028 Variazione in atti dal 21/03/2008 Registrazione: T.M. 206233/2007 -S.E. 60027/2008 (n. 60027.1/2008)		

Agenzia Entrate
Direzione Provinciale di Savona
Ufficio Provinciale - Territorio
Servizi Catastali

Visura storica per immobile

Data: 06/07/2017 - Ora: 12.18.19 Segue
Visura n.: T158013 Pag: 3

Situazione degli atti informatizzati dall'impianto meccanografico al 06/07/2017

Situazione dell'immobile che ha originato il precedente dal 24/11/2004

N.	DATI IDENTIFICATIVI			DATI CLASSAMENTO						DATI DERIVANTI DA
	Foglio	Particella	Sub	Porz	Qualità Classe	Superficie(m²) ha are ca	Deduz	Reddito Dominicale	Reddito Agrario	
1	29	390		-	ENTE URBANO	6 30 04				Tipo mappale del 24/11/2004 protocollo n. SV0198069 in atti dal 24/11/2004 (n. 198069.1/2004)
Notifica					Partita	1				

Area di enti urbani e promiscui dal 12/11/2004

N.	DATI IDENTIFICATIVI			DATI CLASSAMENTO						DATI DERIVANTI DA
	Foglio	Particella	Sub	Porz	Qualità Classe	Superficie(m²) ha are ca	Deduz	Reddito Dominicale	Reddito Agrario	
1	29	390		-	ENTE URBANO	6 30 04				Tipo mappale del 12/11/2004 protocollo n. SV0192575 in atti dal 12/11/2004 (n. 192575.1/2004)
Notifica					Partita	1				

Area di enti urbani e promiscui dal 23/11/2002

N.	DATI IDENTIFICATIVI			DATI CLASSAMENTO						DATI DERIVANTI DA
	Foglio	Particella	Sub	Porz	Qualità Classe	Superficie(m²) ha are ca	Deduz	Reddito Dominicale	Reddito Agrario	
1	29	390		-	ENTE URBANO	6 30 04				Tipo mappale del 23/11/2002 protocollo n. 196355 in atti dal 23/11/2002 (n. 2413.1/2002)
Notifica					Partita	1				

Area di enti urbani e promiscui dal 23/11/2002

N.	DATI IDENTIFICATIVI			DATI CLASSAMENTO						DATI DERIVANTI DA
	Foglio	Particella	Sub	Porz	Qualità Classe	Superficie(m²) ha are ca	Deduz	Reddito Dominicale	Reddito Agrario	
1	29	390		-	ENTE URBANO	6 30 04				Tabella di variazione del 23/11/2002 protocollo n. 196355 in atti dal 23/11/2002 (n. 2413.1/2002)
Notifica					Partita	1				

Agenzia Entrate

Direzione Provinciale di Savona
Ufficio Provinciale - Territorio
Servizi Catastali

Visura storica per immobile

Data: 06/07/2017 - Ora: 12.18.19 Segue
Visura n.: T158013 Pag: 4

Situazione degli atti informatizzati dall'impianto meccanografico al 06/07/2017

Annotazioni	comprende le particelle:237,239,270,271,272,273,279,280,293,294,385,386,387,388,389,275,391,392,396,399,432,477,478,479,480,481,482,483,484,485,494

Nella variazione sono stati soppressi i seguenti immobili:

- foglio 29 particella 237 - foglio 29 particella 239 - foglio 29 particella 270 - foglio 29 particella 271 - foglio 29 particella 272 - foglio 29 particella 273 - foglio 29 particella 279 - foglio 29 particella 280 - foglio 29 particella 293 - foglio 29 particella 294 - foglio 29 particella 385 - foglio 29 particella 386 - foglio 29 particella 387 - foglio 29 particella 388 - foglio 29 particella 389 - foglio 29 particella 275 - foglio 29 particella 391 - foglio 29 particella 392 - foglio 29 particella 396 - foglio 29 particella 399 - foglio 29 particella 432 - foglio 29 particella 477 - foglio 29 particella 478 - foglio 29 particella 479 - foglio 29 particella 480 - foglio 29 particella 481 - foglio 29 particella 482 - foglio 29 particella 483 - foglio 29 particella 484 - foglio 29 particella 485 - foglio 29 particella 494

Area di enti urbani e promiscui dal 19/05/1976

N.	DATI IDENTIFICATIVI			DATI CLASSAMENTO						DATI DERIVANTI DA
	Foglio	Particella	Sub	Porz	Qualità Classe	Superficie(m²) ha are ca	Deduz	Reddito Dominicale	Reddito Agrario	
1	**29**	**390**		-	**ENTE URBANO**	**07 65**				**VERIFICA STRAORDINARIA del 19/05/1976 in atti dal 08/08/1983 (n. 4978**
Notifica					**Partita**	1				

Sono stati inoltre variati i seguenti immobili:

- foglio 29 particella 270 - foglio 29 particella 385 - foglio 29 particella 386 - foglio 29 particella 387 - foglio 29 particella 388 - foglio 29 particella 389 - foglio 29 particella 396 - foglio 29 particella 399 - foglio 29 particella 432 - foglio 29 particella 477 - foglio 29 particella 478 - foglio 29 particella 479 - foglio 29 particella 483 - foglio 29 particella 484 - foglio 29 particella 485

L'intestazione alla data della richiesta deriva dai seguenti atti:

Situazione dell'immobile che ha originato il precedente relativa ad atto del 06/07/1975 (antecedente all' impianto meccanografico)

N.	DATI IDENTIFICATIVI			DATI CLASSAMENTO						DATI DERIVANTI DA
	Foglio	Particella	Sub	Porz	Qualità Classe	Superficie(m²) ha are ca	Deduz	Reddito Dominicale	Reddito Agrario	
1	**29**	**270**		-	**ENTE URBANO**	**4 64 80**				**Tabella di variazione del 06/07/1975 in atti dal 08/08/1983 (n. 983**
Notifica					**Partita**	1				

Sono stati inoltre variati i seguenti immobili:

- foglio 29 particella 239 - foglio 29 particella 294 - foglio 29 particella 309

Agenzia Entrate

Direzione Provinciale di Savona
Ufficio Provinciale - Territorio
Servizi Catastali

Visura storica per immobile

Situazione degli atti informatizzati dall'impianto meccanografico al 06/07/2017

Data: 06/07/2017 - Ora: 12.18.19 Fine
Visura n.: T158013 Pag: 5

Area di enti urbani e promiscui dall'impianto meccanografico

N.	DATI IDENTIFICATIVI					DATI CLASSAMENTO					DATI DERIVANTI DA
	Foglio	Particella	Sub	Porz.	Qualità Classe	Superficie(m²) ha are ca	Deduz.	Reddito Dominicale	Reddito Agrario		
1	29	270		-	ENTE URBANO	4 70 80					Impianto meccanografico del 21/04/1976
Notifica					Partita 1						

L'intestazione alla data della richiesta deriva dai seguenti atti:

Agenzia Entrate
Direzione Provinciale di Savona
Ufficio Provinciale - Territorio
Servizi Catastali

Visura per immobile
Situazione degli atti informatizzati al 22/06/2017

Data: 22/06/2017 - Ora: 12.01.55 Fine
Visura n.: T145173 Pag: 1

Dati della richiesta	Comune di VADO LIGURE (Codice: L528) Provincia di SAVONA
Catasto Terreni	Foglio: 29 Particella: 702

Immobile

N.	DATI IDENTIFICATIVI				DATI CLASSAMENTO					DATI DERIVANTI DA
	Foglio	Particella	Sub	Porz	Qualità Classe	Superficie(m²) ha are ca	Deduz	Reddito Dominicale	Reddito Agrario	
1	29	702		-	REL ENTE UR	08 60				FRAZIONAMENTO del 04/12/2008 protocollo n. SV0220372 in atti dal 04/12/2008 (n. 220372.1/2008)
Notifica					Partita					

INTESTATO

N.	DATI ANAGRAFICI	CODICE FISCALE	DIRITTI E ONERI REALI
1	COMUNE DI VADO LIGURE con sede in VADO LIGURE	00251200093*	(1) Proprieta' per 1000/1000

Agenzia Entrate
Direzione Provinciale di Savona
Ufficio Provinciale - Territorio
Servizi Catastali

Visura per immobile

Situazione degli atti informatizzati al 22/06/2017

Data: 22/06/2017 - Ora: 12.00.47 Fine
Visura n.: T144303 Pag: 1

Dati della richiesta	**Comune di VADO LIGURE (Codice: L528)**
	Provincia di SAVONA
Catasto Terreni	**Foglio: 29 Particella: 703**

Immobile

N.	DATI IDENTIFICATIVI				DATI CLASSAMENTO						DATI DERIVANTI DA
	Foglio	Particella	Sub	Porz	Qualità Classe	Superficie(m²) ha are ca	Deduz	Reddito Dominicale	Reddito Agrario		
1	29	703		-	REL ENTE UR	00 05					**Tabella di variazione del 27/10/2008 protocollo n. SV0254874 in atti dal 04/12/2008 T. A. 220372/2008 (n. 220372.1/2008)**
Notifica						**Partita**					

INTESTATO

N.	DATI ANAGRAFICI	CODICE FISCALE	DIRITTI E ONERI REALI
1	MEDIOCREDITO ITALIANO S.P.A. con sede in MILANO	13300400150*	(1) Proprieta' per 1/1
DATI DERIVANTI DA	ISTRUMENTO (ATTO PUBBLICO) del 27/12/2013 Nota presentata con Modello Unico in atti dal 16/05/2014 Repertorio n.: 10620 Rogante: MARCHETTI CARLO Sede: MILANO		
	Registrazione: Sede: FUSIONE DI SOCIETA' PER INCORPORAZIONE (n. 3255.1/2014)		

Agenzia Entrate
Direzione Provinciale di Savona
Ufficio Provinciale - Territorio
Servizi Catastali

Visura per immobile

Situazione degli atti informatizzati al 22/06/2017

Data: 22/06/2017 - Ora: 11.49.59 Fine
Visura n.: T135800 Pag: 1

Dati della richiesta
Catasto Terreni

Comune di VADO LIGURE (Codice: L528)
Provincia di SAVONA
Foglio: 29 Particella: 724

Area di enti urbani e promiscui

N.	DATI IDENTIFICATIVI				DATI CLASSAMENTO						DATI DERIVANTI DA
	Foglio	Particella	Sub	Porz	Qualità Classe	Superficie(m²) ha are ca	Deduz	Reddito Dominicale	Reddito Agrario		
1	29	724		-	ENTE URBANO	3 14 53					Tipo mappale del 16/12/2010 protocollo n. SV0217270 in atti dal 16/12/2010 presentato il 16/12/2010 (n. 217270.1/2010)

Notifica | **Partita** 1

Annotazioni di immobile: comprende il fg. 29 n. 726,725

Agenzia Entrate
Direzione Provinciale di Savona
Ufficio Provinciale - Territorio
Servizi Catastali

Visura per soggetto

limitata ad un comune

Situazione degli atti informatizzati al 22/06/2017

Data: 22/06/2017 - Ora: 11.51.16 Segue
Visura n.: T136868 Pag: 1

Dati della richiesta	**Denominazione**: **LE TERRAZZE DI VADO S.R.L.** **Terreni e Fabbricati siti nel comune di VADO LIGURE (Codice: L528) Provincia di SAVONA**
Soggetto individuato	**LE TERRAZZE DI VADO S.R.L. con sede in VADO LIGURE C.F.: 06829190963**

1. Unità Immobiliari site nel Comune di VADO LIGURE(Codice L528) - Catasto dei Fabbricati

N.	DATI IDENTIFICATIVI				DATI DI CLASSAMENTO							ALTRE INFORMAZIONI	
	Sezione Urbana	Foglio	Particella	Sub	Zona Cens.	Micro Zona	Categoria	Classe	Consistenza	Superficie Catastale	Rendita	Indirizzo Dati derivanti da	Dati ulteriori
1		29	724	1			D/1				Euro 374,00	VIA MONTEGRAPPA n. 1 piano: T; VARIAZIONE NEL CLASSAMENTO del 27/06/2011 protocollo n. SV0134651 in atti dal 27/06/2011 VARIAZIONE DI CLASSAMENTO (n. 47200.1/2011)	Annotazione
2		29	724	2			D/1				Euro 185,92	VIA MONTEGRAPPA n. 1 piano: 1; VARIAZIONE NEL CLASSAMENTO del 27/06/2011 protocollo n. SV0134652 in atti dal 27/06/2011 VARIAZIONE DI CLASSAMENTO (n. 47201.1/2011)	Annotazione Notifica
3		29	724	9			D/8				Euro 2.250,00	VIA MONTEGRAPPA n. 1 piano: S1; VARIAZIONE NEL CLASSAMENTO del 15/07/2011 protocollo n. SV0144030 in atti dal 15/07/2011 VARIAZIONE DI CLASSAMENTO (n. 48019.1/2011)	Annotazione Notifica
4		29	724	10			D/8				Euro 5.238,00	VIA MONTEGRAPPA n. 1 piano: S1; VARIAZIONE NEL CLASSAMENTO del 15/07/2011 protocollo n. SV0144030 in atti dal 15/07/2011 VARIAZIONE DI CLASSAMENTO (n. 48019.1/2011)	Annotazione Notifica
5		29	724	11			D/8				Euro 5.193,00	VIA MONTEGRAPPA n. 1 piano: S1; VARIAZIONE NEL CLASSAMENTO del 15/07/2011 protocollo n. SV0144030 in atti dal 15/07/2011 VARIAZIONE DI CLASSAMENTO (n. 48019.1/2011)	Annotazione Notifica

Agenzia Entrate
Direzione Provinciale di Savona
Ufficio Provinciale - Territorio
Servizi Catastali

Visura per soggetto

limitata ad un comune

Situazione degli atti informatizzati al 22/06/2017

Data: 22/06/2017 - Ora: 11.51.16 Segue

Visura n.: T136868 Pag: 2

6		29	724	12			D/8				Euro 1.395,00	VIA MONTEGRAPPA n. 1 piano: S1; VARIAZIONE NEL CLASSAMENTO del 15/07/2011 protocollo n. SV0144030 in atti dal 15/07/2011 VARIAZIONE DI CLASSAMENTO (n. 48019.1/2011)	Annotazione Notifica
7		29	724	13			D/8				Euro 75.660,83	VIA MONTEGRAPPA n. 1 piano: S1-T; VARIAZIONE NEL CLASSAMENTO del 15/07/2011 protocollo n. SV0144030 in atti dal 15/07/2011 VARIAZIONE DI CLASSAMENTO (n. 48019.1/2011)	Annotazione Notifica
8		29	724	14			D/8				Euro 59.207,31	VIA MONTEGRAPPA n. 1 piano: S1-T-1-2; VARIAZIONE del 10/12/2013 protocollo n. SV0162943 in atti dal 10/12/2013 DECRETO CTP SV N. 131/02/13 (n. 66202.1/2013)	Annotazione
9		29	724	15			D/8				Euro 27.108,00	VIA MONTEGRAPPA n. 1 piano: S1-T; VARIAZIONE NEL CLASSAMENTO del 29/03/2017 protocollo n. SV0019030 in atti dal 29/03/2017 VARIAZIONE DI CLASSAMENTO (n. 3607.1/2017)	Annotazione
10		29	724	17			D/8				Euro 27.876,00	VIA MONTEGRAPPA n. 1 piano: S1-T; VARIAZIONE NEL CLASSAMENTO del 21/01/2015 protocollo n. SV0004143 in atti dal 21/01/2015 VARIAZIONE DI CLASSAMENTO (n. 554.1/2015)	Annotazione
11		29	724	18			D/8				Euro 29.414,00	VIA MONTEGRAPPA n. 1 piano: S1-1-2; VARIAZIONE NEL CLASSAMENTO del 18/01/2016 protocollo n. SV0001518 in atti dal 18/01/2016 VARIAZIONE DI CLASSAMENTO (n. 360.1/2016)	Annotazione
12		29	724	19			D/8				Euro 92.863,95	VIA MONTEGRAPPA n. 1 piano: S1-T-1; VARIAZIONE NEL CLASSAMENTO del 15/07/2011 protocollo n. SV0144030 in atti dal 15/07/2011 VARIAZIONE DI CLASSAMENTO (n. 48019.1/2011)	Annotazione Notifica
13		29	724	20			C/1	8	74 m²	Totale: 60 m²	Euro 3.057,42	VIA MONTEGRAPPA n. 1 piano: T; Variazione del 09/11/2015 - Inserimento in visura dei dati di superficie.	Annotazione

Agenzia Entrate
Direzione Provinciale di Savona
Ufficio Provinciale - Territorio
Servizi Catastali

Visura per soggetto
limitata ad un comune
Situazione degli atti informatizzati al 22/06/2017

Data: 22/06/2017 - Ora: 11.51.16 Segue
Visura n.: T136868 Pag: 3

14		29	724	21			C/1	8	25 m²		Euro 1.032,91	VIA MONTEGRAPPA n. 1 piano: T; VARIAZIONE NEL CLASSAMENTO del 15/07/2011 protocollo n. SV0144030 in atti dal 15/07/2011 VARIAZIONE DI CLASSAMENTO (n. 48019.1/2011)	Annotazione
15		29	724	33			D/8				Euro 7.704,00	VIA MONTEGRAPPA n. 1 piano: S1-T; VARIAZIONE NEL CLASSAMENTO del 08/11/2011 protocollo n. SV0282623 in atti dal 08/11/2011 VARIAZIONE DI CLASSAMENTO (n. 143586.1/2011)	Annotazione Notifica
16		29	724	34			D/8				Euro 4.374,90	VIA MONTEGRAPPA n. 1 piano: S1-T-1-2; DIVERSA DISTRIBUZIONE DEGLI SPAZI INTERNI del 25/01/2017 protocollo n. SV0005508 in atti dal 26/01/2017 DIVERSA DISTRIBUZIONE DEGLI SPAZI INTERNI (n. 1073.1/2017)	Annotazione
17		29	724	36			D/8				Euro 37.757,44	VIA MONTEGRAPPA n. 1 piano: S2; VARIAZIONE NEL CLASSAMENTO del 08/11/2011 protocollo n. SV0282624 in atti dal 08/11/2011 VARIAZIONE DI CLASSAMENTO (n. 143587.1/2011)	Annotazione Notifica
18		29	724	37			D/7				Euro 1.940,16	VIA MONTEGRAPPA n. 1 piano: S2; VARIAZIONE NEL CLASSAMENTO del 08/11/2011 protocollo n. SV0282624 in atti dal 08/11/2011 VARIAZIONE DI CLASSAMENTO (n. 143587.1/2011)	Annotazione Notifica
19		29	724	41			D/8				Euro 5.291,75	VIA MONTEGRAPPA n. 1 piano: 1; VARIAZIONE del 10/12/2013 protocollo n. SV0162932 in atti dal 10/12/2013 DECRETO CTP SV N. 128/02/13 (n. 66198.1/2013)	Annotazione
20		29	724	43			D/8				Euro 4.417,52	VIA MONTEGRAPPA n. 1 piano: 2; VARIAZIONE del 10/12/2013 protocollo n. SV0162935 in atti dal 10/12/2013 DECRETO CTP SV N. 132/02/13 (n. 66199.1/2013)	Annotazione
21		29	724	44			C/1	8	101 m²	Totale: 285 m²	Euro 4.172,97	VIA MONTEGRAPPA n. 1 piano: 2; Variazione del 09/11/2015 - Inserimento in visura dei dati di superficie.	Annotazione Notifica

Agenzia Entrate
Direzione Provinciale di Savona
Ufficio Provinciale - Territorio
Servizi Catastali

Visura per soggetto

limitata ad un comune

Situazione degli atti informatizzati al 22/06/2017

Data: 22/06/2017 - Ora: 11.51.17 Segue
Visura n.: T136868 Pag: 4

22		29	724	46			A/10	1	1,5 vani	Totale: 80 m²	Euro 303,00	VIA MONTEGRAPPA n. 1 piano: 1; Variazione del 09/11/2015 - Inserimento in visura dei dati di superficie.	Annotazione

Immobile 1: Annotazione: classamento e rendita validati (d.m. 701/94)

Immobile 2: Annotazione: di stadio: classamento e rendita rettificati (d.m. 701/94)
Notifica: effettuata il 12/07/2011 con prot. n. SV0135570/2011 del 29/06/11

Immobile 3: Annotazione: di stadio: classamento e rendita rettificati (d.m. 701/94)
Notifica: effettuata il 16/09/2011 con prot. n. SV0144976/2011 del 19/07/11

Immobile 4: Annotazione: di stadio: classamento e rendita rettificati (d.m. 701/94)
Notifica: effettuata il 16/09/2011 con prot. n. SV0144979/2011 del 19/07/11

Immobile 5: Annotazione: di stadio: classamento e rendita rettificati (d.m. 701/94)
Notifica: effettuata il 16/09/2011 con prot. n. SV0144981/2011 del 19/07/11

Immobile 6: Annotazione: di stadio: classamento e rendita rettificati (d.m. 701/94)
Notifica: in corso con prot. SV0144984/2011 del 19/07/2011

Immobile 7: Annotazione: di stadio: classamento e rendita rettificati (d.m. 701/94)
Notifica: in corso con prot. SV0144990/2011 del 19/07/2011

Immobile 8: Annotazione: di stadio: decreto comm. trib. prov. sv n. 131/02/13, depositato il 17/10/2013, di estinzione del giudizio per intervenuta conciliazione tra le parti, a seguito di ricorso prot. n. sv0107430 del 17/09/2012

Immobile 9: Annotazione: classamento e rendita validati (d.m. 701/94)

Immobile 10: Annotazione: classamento e rendita validati (d.m. 701/94)

Immobile 11: Annotazione: classamento e rendita validati (d.m. 701/94)

Immobile 12: Annotazione: di stadio: classamento e rendita rettificati (d.m. 701/94)
Notifica: effettuata il 16/09/2011 con prot. n. SV0144995/2011 del 19/07/11

Immobile 13: Annotazione: di stadio: classamento e rendita rettificati (d.m. 701/94)
Notifica: in corso

Agenzia Entrate
Direzione Provinciale di Savona
Ufficio Provinciale - Territorio
Servizi Catastali

Visura per soggetto
limitata ad un comune
Situazione degli atti informatizzati al 22/06/2017

Data: 22/06/2017 - Ora: 11.51.17 Segue
Visura n.: T136868 Pag: 5

Immobile 14: Annotazione: di stadio: classamento e rendita rettificati (d.m. 701/94)-20% per parti comuni
Notifica: in corso
Immobile 15: Annotazione: di stadio: classamento e rendita rettificati (d.m. 701/94)
Notifica: effettuata il 26/01/2012 con prot. n. SV0288832/2011 del 21/11/11
Immobile 16: Annotazione: classamento e rendita proposti (d.m. 701/94)
Immobile 17: Annotazione: di stadio: classamento e rendita rettificati (d.m. 701/94)
Notifica: effettuata il 26/01/2012 con prot. n. SV0288837/2011 del 21/11/11
Immobile 18: Annotazione: di stadio: classamento e rendita rettificati (d.m. 701/94)
Notifica: effettuata il 26/01/2012 con prot. n. SV0288839/2011 del 21/11/11
Immobile 19: Annotazione: di stadio: decreto comm. trib. prov. sv n. 128/02/13, depositato il 17/10/2013, di estinzione del giudizio per intervenuta conciliazione tra le parti, a seguito di ricorso prot. n. sv0107454 del 17/09/2012
Immobile 20: Annotazione: di stadio: decreto comm. trib. prov. sv n. 132/02/13, depositato il 17/10/2013, di estinzione del giudizio per intervenuta conciliazione tra le parti, a seguito di ricorso prot. n. sv0112795 del 01/10/2012
Immobile 21: Annotazione: di stadio: classamento e rendita rettificati (d.m. 701/94)
Notifica: in corso con prot. SV0067734/2012 del 01/06/2012
Immobile 22: Annotazione: classamento e rendita validati (d.m. 701/94)

Totale: vani 1,5 m² 200 Rendita: Euro 396.818,08

Intestazione degli immobili indicati al n. 1

N.	DATI ANAGRAFICI	CODICE FISCALE	DIRITTI E ONERI REALI
1	LE TERRAZZE DI VADO S.R.L. con sede in VADO LIGURE	06829190963*	(1) Proprieta' per 1/1
DATI DERIVANTI DA	MUTAMENTO DENOMINAZIONE del 19/05/2015 protocollo n. SV0043107 Nota presentata con Modello Unico in atti dal 29/05/2015 Repertorio n.: 22766 Rogante: TORRENTE PAOLO Sede: GENOVA Registrazione: Sede: TLH Volume: 1T n: 5697 del 29/05/2015 TRASFERIMENTO SEDE SOCIALE (n. 1321.1/2015)		

Agenzia Entrate
Direzione Provinciale di Savona
Ufficio Provinciale - Territorio
Servizi Catastali

Visura per soggetto
limitata ad un comune
Situazione degli atti informatizzati al 22/06/2017

Data: 22/06/2017 - Ora: 11.51.17 Segue
Visura n.: T136868 Pag: 6

2. Unità Immobiliari site nel Comune di VADO LIGURE(Codice L528) - Catasto dei Fabbricati

N.	DATI IDENTIFICATIVI				DATI DI CLASSAMENTO							ALTRE INFORMAZIONI	
	Sezione Urbana	Foglio	Particella	Sub	Zona Cens.	Micro Zona	Categoria	Classe	Consistenza	Superficie Catastale	Rendita	Indirizzo Dati derivanti da	Dati ulteriori
1		29	724	54			D/8				Euro 74.032,00	VIA MONTEGRAPPA n. 1 piano: S1-T-1-2; VARIAZIONE NEL CLASSAMENTO del 06/05/2016 protocollo n. SV0029210 in atti dal 06/05/2016 VARIAZIONE DI CLASSAMENTO (n. 9170.1/2016)	Annotazione

Immobile 1: Annotazione: classamento e rendita validati (d.m. 701/94)

Intestazione degli immobili indicati al n. 2

N.	DATI ANAGRAFICI	CODICE FISCALE	DIRITTI E ONERI REALI
1	LE TERRAZZE DI VADO S.R.L. con sede in VADO LIGURE	06829190963*	(1) Proprieta' per 1/1

3. Unità Immobiliari site nel Comune di VADO LIGURE(Codice L528) - Catasto dei Fabbricati

N.	DATI IDENTIFICATIVI				DATI DI CLASSAMENTO							ALTRE INFORMAZIONI	
	Sezione Urbana	Foglio	Particella	Sub	Zona Cens.	Micro Zona	Categoria	Classe	Consistenza	Superficie Catastale	Rendita	Indirizzo Dati derivanti da	Dati ulteriori
1		29	724	55			D/8				Euro 9.162,00	VIA MONTEGRAPPA n. 1 piano: 1; FUSIONE del 24/05/2017 protocollo n. SV0030891 in atti dal 25/05/2017 FUSIONE (n. 5868.1/2017)	Annotazione

Immobile 1: Annotazione: classamento e rendita proposti (d.m. 701/94)

Agenzia Entrate
Direzione Provinciale di Savona
Ufficio Provinciale - Territorio
Servizi Catastali

Visura per soggetto

limitata ad un comune

Situazione degli atti informatizzati al 22/06/2017

Data: 22/06/2017 - Ora: 11.51.17 Segue
Visura n.: T136868 Pag: 7

Intestazione degli immobili indicati al n. 3

N.	DATI ANAGRAFICI	CODICE FISCALE	DIRITTI E ONERI REALI
1	LE TERRAZZE DI VADO S.R.L. con sede in VADO LIGURE	06829190963*	(1) Proprieta` per 1/1

4. Unità Immobiliari site nel Comune di VADO LIGURE(Codice L528) - Catasto dei Fabbricati

N.	DATI IDENTIFICATIVI				DATI DI CLASSAMENTO							ALTRE INFORMAZIONI	
	Sezione Urbana	Foglio	Particella	Sub	Zona Cens.	Micro Zona	Categoria	Classe	Consistenza	Superficie Catastale	Rendita	Indirizzo Dati derivanti da	Dati ulteriori
1		**29**	**724**	**56**			**D/8**				**Euro 5.698,00**	VIA MONTEGRAPPA n. 1 piano: 1; FUSIONE del 07/06/2017 protocollo n. SV0034322 in atti dal 08/06/2017 FUSIONE (n. 6408.1/2017)	Annotazione

Immobile 1: Annotazione: classamento e rendita proposti (d.m. 701/94)

Intestazione degli immobili indicati al n. 4

N.	DATI ANAGRAFICI	CODICE FISCALE	DIRITTI E ONERI REALI
1	LE TERRAZZE DI VADO S.R.L. con sede in VADO LIGURE	06829190963*	(1) Proprieta` per 1/1

Agenzia Entrate
Direzione Provinciale di Savona
Ufficio Provinciale - Territorio
Servizi Catastali

Visura per soggetto
limitata ad un comune
Situazione degli atti informatizzati al 22/06/2017

Data: 22/06/2017 - Ora: 11.51.17 Segue
Visura n.: T136868 Pag: 8

5. Immobili siti nel Comune di VADO LIGURE(Codice L528) - Catasto dei Terreni

N.	DATI IDENTIFICATIVI			DATI DI CLASSAMENTO								ALTRE INFORMAZIONI	
	Foglio	Particella	Sub	Porz	Qualità Classe	Superficie(m²)			Deduz.	Reddito		Dati derivanti da	Dati ulteriori
						ha	are	ca		Dominicale	Agrario		
1	29	679		-	REL ENTE UR		04	30				FRAZIONAMENTO del 19/10/2004 protocollo n. SV0189526 in atti dal 02/11/2004 (n. 181630.1/2004)	Annotazione
2	29	694		-	REL ENTE UR		16	64				Tabella di variazione del 23/11/2007 protocollo n. SV0060028 in atti dal 21/03/2008 T. M. 206233/2007 -S. E. 60027/2008 (n. 60027.1/2008)	

Immobile 1: Annotazione: deriva dal mapp.570 del fg.29

Totale: Superficie 20.94 Redditi: Dominicale Agrario

Intestazione degli immobili indicati al n. 5

N.	DATI ANAGRAFICI	CODICE FISCALE	DIRITTI E ONERI REALI
1	LE TERRAZZE DI VADO S.R.L. con sede in VADO LIGURE	06829190963*	(1) Proprieta` per 1/1
DATI DERIVANTI DA	MUTAMENTO DENOMINAZIONE del 19/05/2015 protocollo n. SV0043107 Nota presentata con Modello Unico in atti dal 29/05/2015 Repertorio n.: 22766 Rogante: TORRENTE PAOLO Sede: GENOVA Registrazione: Sede: TLH Volume: 1T n: 5697 del 29/05/2015 TRASFERIMENTO SEDE SOCIALE (n. 1321.1/2015)		

6. Immobili siti nel Comune di VADO LIGURE(Codice L528) - Catasto dei Terreni

N.	DATI IDENTIFICATIVI			DATI DI CLASSAMENTO								ALTRE INFORMAZIONI	
	Foglio	Particella	Sub	Porz	Qualità Classe	Superficie(m²)			Deduz.	Reddito		Dati derivanti da	Dati ulteriori
						ha	are	ca		Dominicale	Agrario		
1	29	330		-	FU D ACCERT		03	32				Tabella di variazione del 06/07/1975 in atti dal 08/08/1983 (n. 983	
2	29	375		-	FU D ACCERT		00	18				VERIFICA STRAORDINARIA del 19/05/1976 in atti dal 08/08/1983 (n. 4978	

Agenzia Entrate

Direzione Provinciale di Savona
Ufficio Provinciale - Territorio
Servizi Catastali

Visura per soggetto

limitata ad un comune

Situazione degli atti informatizzati al 22/06/2017

Data: 22/06/2017 - Ora: 11.51.17 Fine

Visura n.: T136868 Pag: 9

Totale: Superficie 03.50 Redditi: Dominicale Agrario

Intestazione degli immobili indicati al n. 6

N.	DATI ANAGRAFICI	CODICE FISCALE	DIRITTI E ONERI REALI
1	COMUNE DI VADO LIGURE con sede in VADO LIGURE	00251200093*	(1) Proprieta' per 1/2
2	LE TERRAZZE DI VADO S.R.L. con sede in VADO LIGURE	06829190963*	(1) Proprieta' per 1/2
DATI DERIVANTI DA	MUTAMENTO DENOMINAZIONE del 19/05/2015 protocollo n. SV0043107 Nota presentata con Modello Unico in atti dal 29/05/2015 Repertorio n.: 22766 Rogante: TORRENTE PAOLO Sede: GENOVA Registrazione: Sede: TLH Volume: 1T n: 5697 del 29/05/2015 TRASFERIMENTO SEDE SOCIALE (n. 1321.2/2015)		

Totale Generale: vani 1,5 m² 200 Rendita: Euro 485.710,08

Totale Generale: Superficie 24.44 Redditi: Dominicale Agrario

Situazione aggiornata al : 07/10/2021

Dati della ricerca

Catasto: **Fabbricati**

Comune di: **VADO LIGURE** Codice: **L528**
Foglio: **29** Particella: **538**
Immobili individuati: **11**

Elenco Immobili

	Foglio	Particella	Sub	Indirizzo	Zona cens	Categoria	Classe	Consistenza	Rendita	Partita	Altri Dati
○	29	538								Soppressa	
○	29	538	1							Soppressa	
○	29	538	2	VIA PIAVE n. 27 Piano T		D01			R.Euro:82,63	0003141	
○	29	538	3							Soppressa	
○	29	538	4	VIA ALLA COSTA n. 4 Piano T-1		D08			R.Euro:26556,00		
○	29	538	5							Soppressa	
○	29	538	6							Soppressa	
○	29	538	7							Soppressa	
○	29	538	8	VIA ALLA COSTA n. 4 Piano T-1		D08			R.Euro:28932,15		
○	29	538	9	VIA ALLA COSTA n. 4 Piano T					R.Euro:	Bene comune non censibile	
○	29	538	10	VIA ALLA COSTA n. 27 Piano T		D01			R.Euro:116,00		

Situazione aggiornata al : 04/10/2021

Immobile selezionato

Catasto: **Fabbricati** Comune: **VADO LIGURE** Codice: **L528**
Foglio:**29** Particella:**538** Subalterno:**4**

Elenco Intestati

	Nominativo o denominazione	Codice fiscale	Titolarità	Quota	Altri dati
◉	SEATOWER S.R.L. con sede in BERGEGGI (SV)	01735680090	Proprieta'	1/1	

Situazione aggiornata al : 07/10/2021

Immobile selezionato

Catasto: **Fabbricati** Comune: **VADO LIGURE** Codice: **L528**
Foglio:**29** Particella:**538** Subalterno:**8**

Elenco Intestati

	Nominativo o denominazione	Codice fiscale	Titolarità	Quota	Altri dati
◉	ORION REAL ESTATE S.R.L. con sede in CUNEO (CN)	03239970043	Proprieta'	1/1	

Situazione aggiornata al : 07/10/2021

Immobile selezionato

Catasto: **Terreni** Comune: **VADO LIGURE** Codice: **L528**
Foglio:**29** Particella:**703**

Elenco Intestati

	Nominativo o denominazione	Codice fiscale	Titolarità	Quota	Altri dati
◉	ORION REAL ESTATE S.R.L. con sede in CUNEO (CN)	03239970043	Proprieta'	1/1	

Foglio 31

Agenzia Entrate
Direzione Provinciale di Savona
Ufficio Provinciale - Territorio
Servizi Catastali

Visura per immobile

Situazione degli atti informatizzati al 22/06/2017

Data: 22/06/2017 - Ora: 15.32.15 Fine
Visura n.: T232950 Pag: 1

Dati della richiesta
Comune di VADO LIGURE (Codice: L528)
Provincia di SAVONA
Catasto Terreni
Foglio: 31 Particella: 387

Area di enti urbani e promiscui

N.	DATI IDENTIFICATIVI				DATI CLASSAMENTO						DATI DERIVANTI DA
	Foglio	Particella	Sub	Porz	Qualità Classe	Superficie(m²) ha are ca	Deduz	Reddito Dominicale	Reddito Agrario		
1	31	387		-	ENTE URBANO	16 60					VARIAZIONE D'UFFICIO del 13/12/1996 in atti dal 13/12/1996 (n. 417.1/1996)

Notifica
Annotazioni deriva dai mapp. 226-382 t.f.320/89 Partita 1

Mappali Fabbricati Correlati
Sezione - SezUrb - Foglio 31 - Particella 99998

Agenzia Entrate
Direzione Provinciale di Savona
Ufficio Provinciale - Territorio
Servizi Catastali

Visura per immobile
Situazione degli atti informatizzati al 22/06/2017

Data: 22/06/2017 - Ora: 15.34.38 Fine
Visura n.: T234298 Pag: 1

Dati della richiesta	**Comune di VADO LIGURE (Codice: L528)** **Provincia di SAVONA**
Catasto Terreni	**Foglio: 31 Particella: 480**

Area di enti urbani e promiscui

N.	DATI IDENTIFICATIVI				DATI CLASSAMENTO						DATI DERIVANTI DA
	Foglio	Particella	Sub	Porz	Qualità Classe	Superficie(m²)	Deduz	Reddito			
						ha are ca		Dominicale	Agrario		
1	31	480		-	ENTE URBANO	71 30					Variazione del 11/06/2014 protocollo n. SV0057162 in atti dal 11/06/2014 BONIFICA IDENTIFICATIVO CATASTALE (n. 864.1/2014)
Notifica					Partita	1					

Agenzia Entrate
Direzione Provinciale di Savona
Ufficio Provinciale - Territorio
Servizi Catastali

Visura per immobile

Situazione degli atti informatizzati al 22/06/2017

Data: 22/06/2017 - Ora: 15.35.46 Fine
Visura n.: T234910 Pag: 1

Dati della richiesta	**Comune di VADO LIGURE (Codice: L528)**
	Provincia di SAVONA
Catasto Fabbricati	**Foglio: 31 Particella: 480 Sub.: 3**

Unità immobiliare

N.	DATI IDENTIFICATIVI				DATI DI CLASSAMENTO							DATI DERIVANTI DA
	Sezione Urbana	Foglio	Particella	Sub	Zona Cens.	Micro Zona	Categoria	Classe	Consistenza	Superficie Catastale	Rendita	
1		**31**	**480**	**3** 5			**D/8**				**Euro 30.811,82**	Variazione del 11/06/2014 protocollo n. SV0057163 in atti dal 11/06/2014 BONIFICA IDENTIFICATIVO CATASTALE (n. 19343.1/2014)
Indirizzo				VIA AURELIA n. 222 piano: T-1;								
Annotazioni				di stadio: costituita dalla soppressione della particella ceu sez fgl 31 pla 202 sub 3 per allineamento mappe								

INTESTATO

N.	DATI ANAGRAFICI	CODICE FISCALE	DIRITTI E ONERI REALI
1	TALEA SOCIETA' DI GESTIONE IMMOBILIARE S.P.A. con sede in SAVONA	02535130963*	(1) Proprieta' per 1/1

Agenzia Entrate

Direzione Provinciale di Savona
Ufficio Provinciale - Territorio
Servizi Catastali

Visura storica per immobile

Data: 06/07/2017 - Ora: 17.12.05 Fine
Visura n.: T286925 Pag: 1

Situazione degli atti informatizzati dall'impianto meccanografico al 06/07/2017

Dati della richiesta	**Comune di VADO LIGURE (Codice: L528)**
	Provincia di SAVONA
Catasto Fabbricati	**Foglio: 31 Particella: 167**

INTESTATO

1	DEMANIO PUBBLICO DELLO STATO (RAMO MARINA MERCANTILE)		(1) Proprieta` per 1000/1000

Unità immobiliare dall'impianto meccanografico

N.	DATI IDENTIFICATIVI				DATI DI CLASSAMENTO							DATI DERIVANTI DA
	Sezione Urbana	Foglio	Particella	Sub	Zona Cens.	Micro Zona	Categoria	Classe	Consistenza	Superficie Catastale	Rendita	
1		31	166 167 168				D/7					Impianto meccanografico del 30/06/1987

Indirizzo	VIA AURELIA n. 17 piano: T;				
Notifica	-	**Partita**	215	**Mod.58**	-

Situazione degli intestati dall'impianto meccanografico

N.	DATI ANAGRAFICI	CODICE FISCALE	DIRITTI E ONERI REALI
1	DEMANIO PUBBLICO DELLO STATO (RAMO MARINA MERCANTILE)		(1) Proprieta` per 1000/1000
DATI DERIVANTI DA	Impianto meccanografico del 30/06/1987		

Agenzia Entrate
Direzione Provinciale di Savona
Ufficio Provinciale - Territorio
Servizi Catastali

Visura storica per immobile

Situazione degli atti informatizzati dall'impianto meccanografico al 06/07/2017

Data: 06/07/2017 - Ora: 17.12.44 Fine
Visura n.: T287245 Pag: 1

Dati della richiesta	**Comune di VADO LIGURE (Codice: L528)**
	Provincia di SAVONA
Catasto Fabbricati	**Foglio: 31 Particella: 168**

INTESTATO

1	DEMANIO PUBBLICO DELLO STATO (RAMO MARINA MERCANTILE)		(1) Proprieta` per 1000/1000

Unità immobiliare dall'impianto meccanografico

N.	DATI IDENTIFICATIVI				DATI DI CLASSAMENTO							DATI DERIVANTI DA
	Sezione Urbana	Foglio	Particella	Sub	Zona Cens.	Micro Zona	Categoria	Classe	Consistenza	Superficie Catastale	Rendita	
1		**31**	**166** **167** **168**				**D/7**					Impianto meccanografico del 30/06/1987

Indirizzo	VIA AURELIA n. 17 piano: T;				
Notifica	-	**Partita**	215	**Mod.58**	-

Situazione degli intestati dall'impianto meccanografico

N.	DATI ANAGRAFICI	CODICE FISCALE	DIRITTI E ONERI REALI
1	DEMANIO PUBBLICO DELLO STATO (RAMO MARINA MERCANTILE)		(1) Proprieta` per 1000/1000
DATI DERIVANTI DA	Impianto meccanografico del 30/06/1987		

Agenzia Entrate
Direzione Provinciale di Savona
Ufficio Provinciale - Territorio
Servizi Catastali

Visura per immobile
Situazione degli atti informatizzati al 22/06/2017

Data: 22/06/2017 - Ora: 15.40.29 Fine
Visura n.: T237591 Pag: 1

Dati della richiesta	**Comune di VADO LIGURE (Codice: L528)**
	Provincia di SAVONA
Catasto Terreni	**Foglio: 31 Particella: 391**

Area di enti urbani e promiscui

N.	DATI IDENTIFICATIVI				DATI CLASSAMENTO					DATI DERIVANTI DA
	Foglio	Particella	Sub	Porz	Qualità Classe	Superficie(m²) ha are ca	Deduz	Reddito Dominicale	Reddito Agrario	
1	31	391		-	ENTE URBANO	11 40				**FRAZIONAMENTO del 07/08/1990 protocollo n. 35365 in atti dal 29/03/2000 (n. 18641/1990)**
Notifica						Partita 1				
Annotazioni					deriva dal mapp 382 del fg 31					

Mappali Fabbricati Correlati
Sezione - SezUrb - Foglio 31 - Particella 99998

Agenzia Entrate
Direzione Provinciale di Savona
Ufficio Provinciale - Territorio
Servizi Catastali

Visura storica per immobile

Situazione degli atti informatizzati dall'impianto meccanografico al 22/06/2017

Data: 22/06/2017 - Ora: 16.22.51 Segue
Visura n.: T261471 Pag: 1

Dati della richiesta	**Comune di VADO LIGURE (Codice: L528)**
	Provincia di SAVONA
Catasto Terreni	**Foglio: 31 Particella: 394**

Area di enti urbani e promiscui dal 26/09/2005

N.	DATI IDENTIFICATIVI			DATI CLASSAMENTO						DATI DERIVANTI DA
	Foglio	Particella	Sub	Porz	Qualità Classe	Superficie(m²) ha are ca	Deduz	Reddito Dominicale	Reddito Agrario	
1	**31**	**394**		**-**	**ENTE URBANO**	**26 50**				**FRAZIONAMENTO del 30/07/1991 protocollo n. SV0108651 in atti dal 26/09/2005 SE 105897/05 (n. 1633.1/1991)**
Notifica					**Partita**	1				
Annotazioni				deriva dal mapp 167 del fg 31						

Sono stati inoltre variati i seguenti immobili:

- foglio 31 particella 167

Mappali Fabbricati Correlati
Sezione - SezUrb - Foglio 31 - Particella 99999

Situazione dell'immobile che ha originato il precedente dall'impianto meccanografico

N.	DATI IDENTIFICATIVI			DATI CLASSAMENTO						DATI DERIVANTI DA
	Foglio	Particella	Sub	Porz	Qualità Classe	Superficie(m²) ha are ca	Deduz	Reddito Dominicale	Reddito Agrario	
1	**31**	**167**		**-**	**ENTE URBANO**	**67 50**				**Impianto meccanografico del 21/04/1976**
Notifica					**Partita**	1				

Agenzia Entrate
Direzione Provinciale di Savona
Ufficio Provinciale - Territorio
Servizi Catastali

Visura per immobile

Situazione degli atti informatizzati al 22/06/2017

Data: 22/06/2017 - Ora: 15.42.09 Fine
Visura n.: T238565 Pag: 1

Dati della richiesta	**Comune di VADO LIGURE (Codice: L528)**
	Provincia di SAVONA
Catasto Terreni	**Foglio: 31 Particella: 395**

Area di enti urbani e promiscui

N.	DATI IDENTIFICATIVI				DATI CLASSAMENTO					DATI DERIVANTI DA
	Foglio	Particella	Sub	Porz	Qualità Classe	Superficie(m²)	Deduz	Reddito		
						ha are ca		Dominicale	Agrario	
1	31	395		-	ENTE URBANO	99 50				FRAZIONAMENTO del 30/07/1991 protocollo n. SV0108656 in atti dal 26/09/2005 SE 105897/05 (n. 1633.1/1991)
Notifica					**Partita**	1				
Annotazioni				deriva dal mapp 168 del fg 31						

Mappali Fabbricati Correlati
Sezione - SezUrb - Foglio 31 - Particella 99998

Agenzia Entrate

Direzione Provinciale di Savona
Ufficio Provinciale - Territorio
Servizi Catastali

Visura per immobile

Situazione degli atti informatizzati al 22/06/2017

Data: 22/06/2017 - Ora: 15.37.41 Fine
Visura n.: T235944 Pag: 1

Dati della richiesta	**Comune di VADO LIGURE (Codice: L528)** **Provincia di SAVONA**
Catasto Fabbricati	**Foglio: 31 Particella: 480 Sub.: 4**

Unità immobiliare

N.	DATI IDENTIFICATIVI				DATI DI CLASSAMENTO						DATI DERIVANTI DA
	Sezione Urbana	Foglio	Particella	Sub	Zona Cens.	Micro Zona	Categoria	Classe	Consistenza	Superficie Catastale	Rendita	
1		31	480	4			D/8				**Euro 2.613,27**	Variazione del 11/06/2014 protocollo n. SV0057163 in atti dal 11/06/2014 BONIFICA IDENTIFICATIVO CATASTALE (n. 19344.1/2014)

Indirizzo VIA AURELIA n. 222 piano: 1;

Annotazioni Classamento e rendita validati (D.M. 701/94) ;di stadio: costituita dalla soppressione della particella ceu sez fgl 31 pla 202 sub 4 per allineamento mappe

INTESTATO

N.	DATI ANAGRAFICI	CODICE FISCALE	DIRITTI E ONERI REALI
1	TALEA SOCIETA' DI GESTIONE IMMOBILIARE S.P.A. con sede in SAVONA	02535130963*	(1) Proprieta' per 1/1